

HAJDÚSZOBOSZLÓ VÁROS ÖNKORMÁNYZATA KÉPVISELŐ-TESTÜLETÉNEK

../2019. (.....)önkormányzati rendelete

HAJDÚSZOBOSZLÓ VÁROS településképeinek védelméről.

Hajdúszoboszló Város Önkormányzatának Képviselő-testülete a településképek védelméről szóló 2016. évi LXXIV. törvény 12. § (2) bekezdésében, továbbá a épített környezet alakításáról és védelméről szóló 1997. évi LXXIII. tv. 57.§ (3) bekezdésében és 62. § (6) bekezdése 6.pontjában kapott felhatalmazás alapján, az Alaptörvény 32. cikk (1) bekezdés a) pontjában és Magyarország helyi önkormányzatokról szóló 2011. évi CLXXXIX törvény 13. § (1) bekezdés 1. pontjában meghatározott feladatkörében eljárva – a településfejlesztési koncepcióról, az integrált településfejlesztési stratégiáról és a településrendezési eszközökről, valamint egyes településrendezési sajátos jogintézményekről szóló 314/2012. (XI. 8.) Korm. rendelet 43/A. §-ban biztosított véleményezési jogkörében eljáró

- az állami főépítészeti hatáskörében eljáró Hajdú – Bihar Megyei Köormányhivatal;
- Nemzeti Média- és Hírközlési Hatóság,
- Miniszterelnökség, mint a kulturális örökség védelméért felelős miniszter,
- Hortobágyi Nemzeti Park Igazgatóság; valamint
- a partnerségi egyeztetés szabályai szerint bevont partnerek (teljes helyi lakosság, érdekképviseleti, civil és gazdálkodó szervezetek, vallási közösségek)

véleményének kikérésével – a következőket rendeli el:

I. Fejezet

ÁLTALÁNOS - BEVEZETŐ-RENDELKEZÉSEK

1. A rendelet célja

1. §

A Város sajátos településképeinek társadalmi bevonás és konszenzus által történő védelme és alakítása

- a) a helyi építészeti örökség egyedi védelem (a továbbiakban: helyi védelem) meghatározásával, a védetté nyilvánítás a védelem megszüntetés szabályozásával;
- b) településképi szempontból meghatározó területek meghatározásával;
- c) településképi követelmények meghatározásával;
- d) településképek-érvényesítési eszközök szabályozásával.

2. A helyi védelem célja

2. §

- (1) A Város településképe és történelme szempontjából meghatározó, hagyományt őrző, a közösségek munkáját és kultúráját tükröző, sajátos megjelenésű építészeti örökség kiemelkedő, településképet meghatározó értékű elemeinek védelme, a jellegzetes karakterének a jövő nemzedékek számára történő megóvása.
- (2) A helyi védelem alatt álló építészeti örökség a nemzeti közös kulturális kincs része, ezért fenntartása, védelmével összhangban lévő használata és bemutatása közérdek.
- (3) Tilos a helyi védett építészeti örökség elemeinek veszélyeztetése, megrongálása, megsemmisítése.

3. A településképi szempontból meghatározó területek megállapításának célja

3.§

A településképi szempontjából meghatározó területek megállapításának célja a településképhez illeszkedő településképi követelmények megállapításával a jellegzetes, értékes, helyi hagyományt őrző építészeti arculat megőrzése, a településképi kedvező alakítása:

- a) az építési tevékenységgel érintett építményekre – ideértve a sajátos építményfajtákat is,
- b) a helyi egyedi építészeti örökség védelmére, védetté nyilvánítására, a védettség megszüntetésére,
- c) a reklámok és reklámhordozók, cégérek és egyéb műszaki berendezések elhelyezésére, alkalmazására, illetve tilalmára vonatkozóan.

4. A rendelet területi hatálya és alkalmazása

4.§

- (1) E rendelet területi hatálya a Város teljes közigazgatási területére terjed ki.
- (2) E rendelet előírásait az önkormányzat Képviselő-testülete által elfogadott településszerkezeti tervekkel és leírással, helyi építési szabályzattal és a hozzá tartozó szabályozási tervvel együtt kell alkalmazni.
- (3) A beépítésre nem szánt területeket a helyi építési szabályzat és a hozzá tartozó szabályozási terv tartalmazza, ezen belül a településképi szempontjából meghatározó, természeti, régészeti védelemmel érintett területeket 15. § (2) szerint a szabályozási terven kell beazonosítani.

5. Értelmező rendelkezések

5.§

E rendelet alkalmazásában:

- (1) *Cégtábla*: kereskedelmi-, szolgáltató-, vagy vendéglátó létesítmény (helyiség, együttes) nevét és az ott folytatott tevékenységet a bejáratnál feltüntető tábla, illetve felirat, mely e rendelet szempontjából nem minősül reklámnak.
- (2) *CityLight* formátumú eszköz: olyan információs vagy más célú berendezésnek minősülő rögzített, függőleges elrendezésű berendezés, mely legfeljebb

- 120/180 cm méretű látható papíralapú reklám közzétételére alkalmas felülettel, vagy legfeljebb 90" képátlójú, 16:9 arányú, álló helyzetű digitális kijelzővel rendelkezik.
- (3) CityBoard formátumú eszköz: olyan 2,5 métertől 3,5 magassági mértékig terjedő aszimmetrikusan elhelyezett lábon álló információs vagy más célú berendezés, melynek reklám közzétételére alkalmas mérete 7-9 m². Látható papír vagy fólia alapú, nem ragasztott, hátulról megvilágított reklám közzétételére alkalmas hátulról megvilágított felülettel, vagy ilyen méretű digitális kijelzővel rendelkezik.
 - (4) *Címtábla*: e rendelet szempontjából reklámnak nem minősülő, az intézmény vagy vállalkozás nevét, esetleg egyéb megjelölő adatait feltüntető tábla, névtábla.
 - (5) *Egyedi mobil tájékoztató tábla*: információs vagy más célú berendezésnek minősülő olyan nem rögzített, egyedi méretű és akár változó feliratú tájékoztató, hirdető berendezés, mely a kereskedelmi- szolgáltató-vendéglátó tevékenység szolgáltatásairól – pl. akcióról, étel, ital, sütemény, fagyalt választékáról, étlapjáról, stb. – ad tájékoztatást.
 - (6) *Egyedi gazdasági tájékoztató és útirányjelző tábla*: információs vagy más célú berendezésnek minősülő olyan – rögzített, egyedi méretű, állandó tartalmú – hirdető berendezés, melyen a város a gazdasági-, kereskedelmi-, szolgáltató-, vendéglátó tevékenységet végzők helyéről, irányáról, megnevezéséről, tevékenységéről, telephelyéről, nyitva tartásáról, megközelítéséről, ill. a település szolgáltató épületeiről, utcáiról ad idegenforgalmi és egyéb információt, amelyen a szervezet arculatának megfelelő felirat és logó is szerepelhet.
 - (7) *Épület főgerince*: Az épület tömegét meghatározó, jellemzően az utcai traktus legmagasabb és leghosszabb tetőfelépítményi gerince.
 - (8) *Eredeti állapot*: a védett építmény építésekor fennálló állapot vagy egy olyan későbbi állapot, melyet az értékvizsgálat a védelem elrendelésekor védendő értéknek határozott meg.
 - (9) *Értékvizsgálat*: a települési érték helyi védelem alá helyezésének szakmai megalapozására szolgáló, a Korm. rendeletben meghatározottak szerint annak minősülő munkarész
 - (10) *Földszínek*: (más néven terra színek) tört, sötét, meleg színek, melyek színtartománya a vörös-narancs- sárga-zöldessárga.
 - (11) *Funkcionális utcabútor*: Olyan reklám elhelyezésére nem használható berendezés, mely az adott közterület használatához szükséges és a berendezés funkciójából következően a lakossági igények kielégítésére szolgál. (padok, virágládák, kerékpár rögzítők, szökőkutak és tartozékai, telefonfülke, hulladék ládák, stb.)
 - (12) *Helyi védett érték*: Településszerkezet, településkarakter szempontjából jelentős helyi védett településszerkezet, helyi védett utcakép és helyi egyedi védett épület, műtárgy (építmény) egyedi védett növényzet összessége.
 - (13) *Hirdető vitrin*: az üzlet és egyéb kereskedelmi- szolgáltató funkciójú épület üzlethelyiségével közvetlen kapcsolatban nem lévő, az épület homlokzatára, vagy a kerítésre ill. közterületre helyezett, információs vagy más célú berendezésnek minősülő üvegezett felületű, doboz jellegű hirdető berendezés.
 - (14) *Információs vagy más célú berendezés*: A 104/ 2017 (IV. 28.) Korm. rendelet 1. § (4) pontjának megfelelő tartalommal rendelkező egyedi gazdasági tájékoztató és útirányjelző tábla, egyedi mobil tájékoztató tábla, hirdető vitrin, önkormányzati információs tábla, önkormányzati falíútság, totemoszlop, oszlop

tartószerkezetű és talajhoz rögzített információs tábla, reklámpylon és reklámzászló, napvédő ponyva, transzparens vagy molinó, CityBoard, CityLight, útirányt jelző tábla, amennyiben ezek részben reklámnak nem minősülő információs célt és közérdeket szolgálnak.

- (15) *Kirakat*: elsősorban gazdasági reklámnak minősülő áru bemutatására is szolgáló, az üzlet és egyéb kereskedelmi-szolgáltató funkciójú épület üzlethelyiségével közvetlen kapcsolatban lévő, közterületre néző, vagy közterületről látható, üvegezett portál jellegű homlokzatrész.
- (16) *Önkormányzati információs tábla*: olyan rögzített, egyedi méretű, e rendelet szempontjából reklámnak nem minősülő hirdető-berendezés, mely a helyi lakosok számára nyújt, rendszeresen változó tartalommal, közérdekű információkat, továbbá lehetőséget biztosít lakossági apróhirdetések, kisméretű hirdetések elhelyezésére.
- (17) *Önkormányzati faliújság*: Az önkormányzat által a lakosság tájékoztatása céljából létesített és fenntartott, elsődlegesen az önkormányzat testületei, szervei, tisztségviselői tevékenységéről a lakosságot tájékoztató információs vagy más célú berendezés, mely az önkormányzat működését szolgáló épületek homlokzatán kerül elhelyezésre és amely a közérdekű tájékoztató célt meghaladóan reklámok közzétételére is szolgálhat.
- (18) *Pasztellszín*: a színek nagyon világos és kis telítettségű árnyalatai, melyeknek (a szín mellett) csak fehértartalma van, fekete nincs.
- (19) *Rikító szín*: nagyon élénk, erőteljes, figyelemfelkeltő színek, melyeknek nagy a szintelítettsége. Ilyenek különösen: élénk vörös, élénk kék, okkersárga, neon zöld, neon lila színek.
- (20) *Totemoszlop*: olyan információs célú berendezés, amely jellemzően kétoldalas, nem papír alapon megjelenített ábrázolást hordozó és egy vagy több vállalkozás megnevezését, cégérét, cégtábláját tartalmazó reklámhordozó eszköz. Magasságának és szélességének hányadosa legalább 3, és vastagsága az oszlop teljes magasságában legalább 30 cm. Nem minősül totemoszlopnak az üzemanyag töltő állomás területén elhelyezett cégjelzést és üzemanyagárat tartalmazó tábla.
- (21) *Transzparens vagy molinó*: kifeszített vagy köztér felett átfeszített textil vagy textil jellegű egyéb anyagból készült reklámhordozó.
- (22) *Üzletfelirat*: kereskedelmi-, szolgáltató- vagy vendéglátó, egy vagy több egységet magába foglaló építményen, a benne folyó tevékenységet hirdető feliratot hordozó berendezés, mely nem minősül reklámnak. Méretére, anyagára jelen rendelet általános követelményein túl nincs további követelmény.
- (23) *Vállalkozást népszerűsítő felirat*: vállalkozást népszerűsítő felirata benne folyó tevékenységet hirdető feliratot hordozó berendezés, mely e rendelet szempontjából nem minősül reklámnak. Méretére, anyagára jelen rendelet általános követelményein túl nincs további követelmény.
- (24) *Vállalkozást népszerűsítő grafikai megjelenítés*: E rendelet szempontjából reklámnak nem minősülő tetszőleges grafikai megjelenítéssel készített, azt hordozó hirdető berendezés a vállalkozás szolgáltatásaival összefüggő tartalommal. Méretére, anyagára, magánterületen lévő épület homlokzatához való arányaira jelen rendelet általános követelményein túl nincs további követelmény.
- (25) *Vállalkozás szerinti árú árujelző ismertségét növelő felirat*: E rendelet szempontjából reklámnak nem minősülő hirdető feliratot hordozó berendezés a vállalkozás áruival összefüggő tartalommal. Méretére, anyagára jelen rendelet

általános követelményein túl nincs további követelmény.

- (26) *Tájba illesztés:* A tájba illesztés célja a tájban bekövetkező antropogén (az ember tevékenységéből eredő, ahhoz kapcsolódó) eredetű változásoknak a természeti adottságokhoz való igazítása, közelítése, a meglévő természeti, táji értékekkel való összhang megteremtése, valamint az értékek károsodásainak mérséklése, kiküszöbölése. Épületek esetében, valamint telekalakításkor a természeti és művi elemek összhangjának megteremtése érdekében leginkább az adott tájban történelmileg kialakult hagyományokat célszerű figyelembe venni. Jellemző lehet a telek alakja, az építmények elhelyezkedése a telken belül, az anyag- és színhasználat, az építmény és részeinek szerkezete, magassága, szélessége, stílusa. Az anyaghasználatban általában előnyösnek mondható a tájegységben előforduló természetes alapanyagok alkalmazása. A méretek meghatározásánál a domborzati viszonyok függvényében legtöbb esetben a minél kisebb területfoglalásra és magasságra érdemes törekedni. A színválasztásnál domináns a létesítmény közvetlen környezetének színvilága, amelybe harmonikusan kell illeszkednie az új tájelemnek.

II. fejezet

A HELYI VÉDELEM

6. A helyi védelem feladata

6.§

- (1) A helyi védelem feladata a helyi védelmet igénylő építészeti örökség:
- a) meghatározása, dokumentálása,
 - b) védetté nyilvánítása, nyilvántartása,
 - c) megőrzése, megőriztetése,
- (2) A védelem alatt álló építészeti örökség károsodásának megelőzése, illetve a károsodás csökkentésének vagy megszüntetésének elősegítése.

7. A helyi védelem alá helyezés és a védelem megszüntetésének szabályai

7.§

- (1) Helyi védelem alá helyezésről, illetve annak megszüntetéséről a Képviselő-testület rendelettel dönt.
- (2) A helyi védelem alá helyezés alapjául az értékvizsgálat szolgál.
- (3) Értékvizsgálat alapján bármely természetes vagy jogi személy írásban kezdeményezheti a védelem alá helyezést, illetve annak megszüntetését, továbbá az Önkormányzat részéről az hivatalból is megindítható.
- (4) A kezdeményezésnek tartalmaznia kell.
- (a) egyedi építmények és természeti értékek esetén:
 - aa) a védendő értékek megnevezését, szükség esetén körül határolását,
 - ab) a pontos hely megjelölését (utca, házszám, helyrajzi szám, épület-, illetve telekrész),
 - ac) a védendő érték rövid leírását, dokumentálását (irodalom, fotók),
 - ad) a kezdeményezés indoklását (különösen: az örökség eredetét, történetét, a hozzá kapcsolható eseményt, történetet)
 - (b) településszerkezet, településkép, utcakép, karakter védelemre javasolt együttes esetén:
 - ba) az együttes megnevezését,

- bb) körül határolását,
- bc) a védendő érték rövid leírását, dokumentálását,
- bd) a kezdeményezés indoklását.

8.A védett érték nyilvántartása

8.§

- (1) A helyi védettségről nyilvántartást kell vezetni, mely nyilvános, abba bárki betekinthes.
- (2) Az egyedi helyi védelem fokozata lehet:
 - a) teljes, vagy
 - b) részleges, ezen belül:
 - ba) homlokzat részleges védelme;
 - bb) utcai homlokzat védelme;
 - bc) utcai és udvari homlokzat védelme;
 - bd) épülettagoltság védelme;
 - be) épületszerkezetek védelme;
- (3) A nyilvántartás tartalmazza:
 - a) a védett érték megnevezését,
 - b) védelmi nyilvántartási számát
 - c) a helyi védelem fokozatát,
 - d) a védelem szakszerű, rövid indoklását,
 - e) fotódokumentációt,
 - f) a védettségi kategóriát (egyedi építészeti, területi, táji),
 - g) a helyrajzi számot.
- (4) Egyedi védettség esetén a (2) bekezdésben felsoroltakon túl tartalmaznia kell:
 - a) a védett érték pontos helyét (utca, házszám, helyrajzi szám),
 - b) helyszínrajzot,
 - c) a védett érték rendeltetését és használatának módját.
- (5) Területi védelem esetén a (2) bekezdésben foglaltakon túl a nyilvántartásnak tartalmaznia kell a szabályozási tervvel azonosítható, a védett terület határát egyértelműen rögzítő helyszínrajzot.

9. A védett érték megjelölése

9. §

- (1) A helyi védelem alatt álló épületet, építményt, emlékművet egységes táblával lehet megjelölni. A tábla szövege: Hajdúszoboszló Város Önkormányzatának Képviselő-testülete helyi védetté nyilvánította” „évszám”.
- (2) Helyi védelem alatt álló növényt, növény-együttest az e célra rendszeresített „Helyi védelem alá vont növény(évszám)” vagy „Helyi védelem alá vont növény-együttes(évszám)” feliratú táblával kell megjelölni, annak közvetlen környezetében. A tábla elhelyezését a tulajdonos tűrni köteles. A tábla elhelyezése, fenntartása és pótlása az önkormányzat feladata.
- (3) Védett növényzet esetén az (1) bekezdés szerinti táblán a növény magyar és latin nevét is fel kell tüntetni.
- (4) A helyi védettség tényét közlő táblán kívül az önkormányzat elhelyezhet egyéb, a védettséggel összefüggő tény, adatot is közlő táblát a védett értéken vagy annak környezetében.

- (5) A tábla elkészíttetéséről, elhelyezéséről – esetleges pótlásáról – a polgármester gondoskodik.

10. Testületi döntéssel összefüggő feladatok

10.§

- (1) A kezdeményezés alapján induló eljárás során a döntés-előkészítés a települési főépítész feladata.
- (2) A szükséges értékvizsgálat előkészítéséről és elkészíttetéséről a Képviselő-testület gondoskodik.
- (3) A helyi védelem alá helyezés kezdeményezéshez kapcsolódó előkészítéshez be kell szerezni az érintett ingatlan-tulajdonosok együttes álláspontját.
- (4) A helyi védettség alá helyezési, illetve annak megszüntetésére irányuló eljárás megindításáról az érdekelteket értesíteni kell:
 - a) az egyedi értékre vonatkozó kezdeményezés esetén az értesítést az érdekeltnek írásban kézbesíteni kell.
 - b) nem egyedi érték esetén az értesítés történhet kizárólag a helyben szokásos közhírré tétellel.
 - c) a használó értesítése a tulajdonos útján történik.
 - d) amennyiben az érdekeltek felkutatása aránytalan nehézségekbe ütközne, az értesítésüket a közhírré tétellel megtörténtnek kell tekinteni.
- (5) A védettséggel kapcsolatos javaslatot – az erről szóló döntést megelőzően a helyben szokásos módon 15 napra közhírré kell tenni.
- (6) A közhírré tétel időtartama alatt a helyi védetté nyilvánítás javaslatát és a kapcsolódó értékvizsgálat megtekinthetőségét a polgármesteri hivatalban biztosítani kell.

11. §

- (1) Védett építmény teljes bontása csak a védelem megszüntetése után végezhető. A védelem megszüntetésének, vagy részleges bontásának feltételeként az egyes épületrészeknek, tartozékoknak, az új épületbe (épületeibe) történő beépítése, vagy annak megőrzése előírható.
- (2) Védett növényzet kivágása csak a védelem megszűnését követően, illetve a növényzet kipusztulása esetén, továbbá közvetlen élet- vagy balesetveszélyes helyzet megszüntetése érdekében engedélyezhető. A védett növényzet kipusztulását kertészeti szakvéleménnyel kell igazolni. A védett növényzet esetleges pótlásáról a jegyző által meghatározottak szerint kell intézkedni.

12.§

- (1) A helyi védettség elrendelését vagy megszüntetését az ingatlan nyilvántartásba be kell jegyeztetni.
- (2) Az ingatlan-nyilvántartási bejegyzésről a jegyző gondoskodik.
- (3) A bejegyzés esetleges elmaradása a védettséget nem érinti.

11. A helyi védelemhez kapcsolódó tulajdonosi kötelezettségek

13.§

- (1) A védett értékek jó karbantartása, állapotuk megóvása, a tulajdonos kötelessége.

- (2) A védett értékek megfelelő fenntartását és megőrzését – egyebek között – a rendeltetésnek megfelelő használatlall kell biztosítani.
- (3) Amennyiben a rendeltetéstől eltérő használat a védett érték állagának romlásához vagy megsemmisüléséhez vezetne, úgy a polgármester településképi kötelezés formájában a rendeltetés szerinti használatra, továbbá az építmény, építményrész felújítására, átalakítására vagy elbontására kötelezheti.

12. A helyi területi és egyedi védelem meghatározása

14.§

- (1) A helyi védettségű területeket a 2. számú melléklet tartalmazza.
- (2) A helyi területi (településszerkezeti, településképi) védelem a védelem alá helyezett településrész beépítésének telepítési módját, az utcakép egységét védi.
- (3) A területi védelem helyrajzi számosan is beazonosítható helyét a helyi építési szabályzat mellékletét képező szabályozási tervlap tartalmazza.
- (4) Az egyedi védelem alá vont épületek, szobrok és emlékművek körét, jegyzékét a 3. sz. melléklet tartalmazza.

III. fejezet

A TELEPÜLÉSKÉPI SZEMPONTBÓL MEGHATÁROZÓ TERÜLETEK ÉS TELEPÜLÉSKÉPI KÖVETELMÉNYEK

13. A településképi szempontból meghatározó területek megállapítása

15.§

- (1) A településszerkezet, településkarakter, tájképi elem és egyéb helyi adottság alapján a településképi szempontból meghatározó területek térképi lehatárolását a belterületre vonatkozóan e rendelet 1. melléklete tartalmazza.
- (2) Településképi szempontjából meghatározó karakterű területek
 - a) városközponti településrész vegyes karakterrel,
 - b) városközponti településrész telepszerű beépítéssel,
 - c) kisvárosias és egyéb lakóterületi településrészek,
 - d) idegenforgalmi, sport és rekreációs területek,
 - e) helyi jelentőségű védett érték területe,
 - f) régészeti érdekű terület és a régészeti lelőhely területe,
 - g) Természetvédelemmel érintett területek: Világörökségi helyszín, NATURA 2000 terület országos jelentőségű és a fokozottan védett természetvédelmi terület, „ex lege” védett–természeti emlék területek, védett láp, az országos ökológiai hálózat magterülete és az ökológiai folyosó területe,
 - h) tájképvédelmi terület, egyedi tájérték területe,
 - i) helyi jelentőségű természetvédelmi terület és a védett természeti érték,
 - j) a műemlék területe, a műemléki környezet területe
- (3)
 - a) A településképi szempontjából meghatározó, épített környezeti, természeti és régészeti védelemmel érintett, 15. § (2) f) – (j) pontok szerinti területek településképi, településkarakter szempontból a beépítésre nem szánt településrész részét képezik. A régészeti lelőhelyek beépítésre szánt területeken is nyilvánartartottak, és itt is meghatározónak minősülnek

- b) Területi lehatárolásukat a 4. § (3) figyelembevételével, továbbá az országos jogszabályok alapján kell megállapítani.

14. Teljes közigazgatási területen az építmények anyaghasználatára vonatkozó általános építészeti követelmények

16.§

- (1) A közterület felé eső legközelebbi épületek, építmények tetőszerkezete nem fedhető és nem újítható fel hullámpala, műanyag hullámlemez és műanyag trapézlemez, valamint bitumenes hullámlemez alkalmazásával.
- (2) A tetőfedő anyagok közül a rikító színek, - különösen élénkvrös, élénk kék, okkersárga, neon zöld - nem alkalmazhatók.
- (3) A homlokzatok színezésére a pasztell árnyalatú földszíneken túl további színek nem alkalmazhatók. A színek közül nem használható olyan szín, mely nem illeszkedik, nem harmonizál az épület egyéb homlokzati és tetőfedő anyagainak színvilágával.
- (4) Homlokzatokon és tetőhéjazatként zavaró fényhatást okozó, csillogó, tükröződő felületek nem alkalmazhatók. Ebbe a körbe az üvegfelületek nem értendők bele.

15. Belterületen a beépítésre szánt, településképi szempontból meghatározó területekre vonatkozó területi követelmények

17. §

- (1) A beépítés telepítés módját a kialakult állapothoz, a környezeti adottságokhoz igazítottan – a helyi építési szabályzat keretein belül – kell meghatározni. Kötelezően alkalmazandó telepítési mód nem kerül meghatározásra.
- (2) A jellemző szintszámot, a környezeti adottságokhoz igazítottan, - a helyi építési szabályzat keretein belül -kell megállapítani.
- (3) A közterület alakítási terv e rendeletben történő lehatárolás hiányában nem készíthető.

16. A beépítésre nem szánt, településkép szempontjából meghatározó természet - és régészeti védelemmel érintett területekbe ékelődő állattartó, üzemi, gazdasági-, mezőgazdasági üzemi, különleges, valamint tanya funkciójú épületek tájba illesztési szabályai

18. §

- (1) Több épület esetén az épületek, építmények majorszerűen csoportosítva, szabadon állóan, az alkalmazott üzemelés technológia és használat szerint csoportosítva helyezendők el.
- (2) Majorszerűen csoportosított (egymáshoz közel elhelyezett olyan néhány épületből álló épületcsoport, melyet beépítetlen területek vesznek körül) mezőgazdasági építmények helyezhetők el, melyek épülettömegükben az alföldi mezőgazdasági tájra jellemző alacsony, hosszúkasan nyújtott tömegarányú, viszonylag meredek héjazatú épületek képét tükrözik vissza.
- (3) Az egyes épület összeépítések csak technológiával igazolt módon és esetben lehetségesek.

- (4) Az állattartó épület tető hajlásszöge legalább 30 fokos, míg az épületek hossza a magasságukhoz viszonyítva kb. 5-7:1 arányú. 12 m fesztávolságot meghaladó szélességű épület esetében a min. 30 fokos tető hajlásszöget elegendő a külső falsíktól mért 5 m távolságig biztosítani és ezáltal manzárd tetőt kialakítva a bentebb levő részen kisebb hajlásszögű tetősíkot képezni. Ilyen megoldás esetén a tető kontyolással is kialakítható.
- (5) Az állattartó épületek nyílászárói jellemzően kis felületűek, a szükséges légcserre és a közlekedés céljaira méretezettek.
- (6) A héjazat anyaga elsősorban égetett cserép vagy nád. Fémlemez tetőfedés csak akkor készülhet, ha felületi tagolása cserépfedés megjelenésű. A héjazat színe cserépszínű, barna, vagy szürke.

19. §

- (1) Az újonnan kialakításra kerülő termelő, tároló és különleges funkciójú épületeket hosszukában legalább 1:2 arányban nyújtott tömeggel, magastetős kialakítással kell kialakítani. Ettől eltérni csak technológiával igazolt módon és esetben lehetséges.
- (2) Az ipari funkciójú épületek esetén az egyszerű ipari formák alkalmazása az elsődleges, ezen belül nagy fesztávú ipari csarnokszerkezet, félnyeregvetős és lapostetős kialakítású egyedi szerkezet is építhető.
- (3) Szociális és iroda épületeken a hagyományos építőanyagok - különösen: téglagyagyacserép, natúr fa – kizárólagos alkalmazása nem kötelező és síkban eltolt tömegkialakítással is építhetők. A túlságosan tördelt és manzárd tető kialakítás nem lehetséges.
- (4) A szélvédelem és a táji látványvédelem biztosítása érdekében intenzív fásítás szükséges.
- (5) Az épület homlokzatok világos, pasztell színezésűek lehetnek. Tájidegen színezésnek minősülnek a rikító színek, különösen a neon sárga, neon zöld, élénkpiros, lila, élénk kék színezések.
- (6) Az épületek tetőfedése, homlokzati burkoló eleme, technológiai építménye nem készülhet tükröződő felülettel. Csak matt színezés, matt fémfelület alkalmazható.

17. Világörökségi helyszínen mezőgazdasági üzemi funkciójú épületek külön szabályai

20. §

- (1) Falazott szerkezetű, kizárólag hagyományos alapanyagú (tégla, vályogtégla), homlokzat vakolattal ellátott épület létesíthető. A homlokzatképzés fehér színű mész, mész alapanyagú homlokzاتفesték vagy vékony vakolat (nemesvakolat) lehet. Nem megengedett fém, műanyag, nem hagyományos alapanyagú falszerkezet, és ezen anyagok homlokzatképzésre sem építhetők be.
- (2) Az épületek fedése csak nyeregvetővel történhet (a teljes, vagy részleges kontyolás megengedett), kivételt képez a technológiai építmények és a teljes épületfedés 20 %-át meg nem haladó épületrészek eltérő lefedése.
- (3) Az épületek tetőfedő anyaga kerámia alapú cserép, hagyományos cserép vagy nád lehet. Tetőhéjazat kialakítása cserép esetében egyenes- vagy íves vágású szalagcseréppel, továbbá hódfarkú cseréppel történhet. A tetőhéjazat színe

agyag, terrakotta vörös és barna, szürkésbarna lehet. Cserepek befoglaló mérete legfeljebb 25x45 cm lehet.

- (4) A nyílászárók faanyagúak és hagyományos szerkezetűek, arányúak lehetnek. A meglévő védett és védelemre jelölt épületek kivételével a megengedett legnagyobb homlokzatmagasság a HÉSZ szerinti érték. Az épületek tetőidoma: nyeregtető, a legmagasabb pontja legfeljebb 7 m lehet. A tetőhajlásszög: 30-45 fok között lehet.
- (5) Tér- és szilárd burkolatok kialakítására öntött beton és aszfalt nem használható. Ilyen célra téglaburkolatot utánzó betonkő (térkő) vagy téгла (klinker téгла, hagyományos téгла) burkolat engedhető meg.

18. A belterületi településképi szempontból meghatározó területekre vonatkozó egyedi építészeti követelmények

21. §

- (1) Rikító színű fémlemez, cserepes lemezfedés nem alkalmazható.
- (2) Rönkház gerendaház, továbbá műanyag lambériás borítású homlokzat nem építhető.
- (3) Az épület szélességének, hosszanti méretének, arányainak megválasztása a környezet kialakult állapotához igazodjon.
- (4) Az építéssel érintett telken tervezett építési tevékenység a településképhez illesztés biztosításához igazodjon a környezetében lévő:
 - a) tetőidomokhoz, azok formáihoz, az épület főgerinc irányokhoz,
 - b) kialakult párkánymagasságokhoz,
 - c) tetőfelépítmények jellegéhez, arányaihoz,
 - d) homlokzati arányokhoz, tömegarányokhoz.
- (5) A környezethez való illeszkedés határozza meg az egyedi homlokzatkialakítás módját. Ebből következően:
 - a) az illeszkedés érdekében a településrészen jellemző homlokzati nyílások arányrendszere, teljes homlokzati felülethez való aránya, a homlokzati díszítő elemek és tagozatok, továbbá színezés veendő figyelembe,
 - b) a tetőszerkezet kialakítása, hajlásszöge, a tetőgerinc magassága, tetőfelépítménye, anyaghasználata, annak színhasználata a környezet adottságaihoz illeszkedjen, akár lépcsőzetes magasságok alkalmazásával is,
 - c) az épület-ornamentika (díszítőelemek), a homlokzaton megjelenő takart épületgépészeti berendezések anyaghasználata, homlokzati felületi megjelenés tekintetében arányosan illeszkedjenek a homlokzat tagolásához, a nyílászárók méretéhez és arányrendszeréhez, illetve illeszkedő legyen a környezetéhez is.
 - d) A területen faház, faház jellegű építmény (pavilon) - az alkalmazott építőanyagtól függetlenül - nem helyezhető el.

22. §

Közterületi vendéglátóipari terasz egyedi építészeti követelményei:

- (1) árnyékoló szerkezeteként az épület homlokzati síkjára rögzítve vagy önálló tartószerkezetre szerelten:

- (a) a falsíkból kiálló esetben, kitekerhető kialakítással, a homlokzat tagolásához igazodóan,
 - (b) az épület színezéséhez illeszkedő homogén színvilágú vászon borítással,
 - (c) cég felírat, reklám csak a lelógó szegélyen megjelenve,
 - (d) szélfogóval, össze nem építve, létesíthető.
- (2) Téliesített terasz kioszk-jellegűen, áttetsző, merev lehatárolással, épülethez közvetlenül csatlakozva, vagy önálló, épülettől független elhelyezéssel alakítható ki.
 - (3) Csak egységes arculatú növényültető ládák kerülhetnek elhelyezésre. Műnövényeket térelhatárolásra, dekorációs célra használni nem lehet.
 - (4) A teraszon csak egységes arculatú, a környezetében már meglévő stílusához igazodó asztalok és székek helyezhetők el.
 - (5) A terasz területén legfeljebb két darab egyedi tájékoztató - ajánló tábla helyezhető el.
 - (6) Dobogót kialakítani legfeljebb 30 cm magassággal lehet.

23. §

- (1) Az építmények elhelyezésénél biztosítani kell a lehető legnagyobb összefüggő zöldfelület kialakítását:
 - a) az épület telken kialakult ill. HÉSZ által meghatározott telepítéstől nem eltérő telepítésével,
 - b) a táj és a termőhelyi adottságoknak megfelelő őshonos fásszárú növények telepítésével.
- (2) A zöldfelület kialakítása során
 - a) nem ültethető: allergén, nem őshonos növényzet, különösen fehér akác, amerikai kőris, mirigyes bálványfa, cserjés gyalogakác, kései meggy, zöld juhar fajok,
 - b) a telekhatár mentén nem telepíthető fás szárú növényzet úgy, hogy az a szomszédos telek használatát korlátozza és ezzel szükségtelen zavarást okozzon. A telepítési távolságokra a 18/ 2003. (X. 16.) Ör rendelet 7. melléklete előírásai az irányadók.
 - c) amennyiben közcélú épület elhelyezés történik, úgy az épület - a helyi építési szabályzat keretein belül - mélyebb előkerttel is telepíthető, ha az így kialakított megnövekedett előkertet közkertként alakítják ki és azt megnyitják közhasználatra. Ettől eltérően nem lehet mélyebb az előkert.

24. §

- (1) Épületen, építményen, előkertbe az energiafogyasztást mérő berendezések takarás nélkül nem helyezhetők el. Elhelyezésük módjára a 21. §. (5) c) előírásai alkalmazandók.
- (2) Épületeken újonnan parapet konvektor, vagy klímaberendezés kültéri egysége az utcai homlokzaton és az oldalkerti homlokzat első 5 méterén közvetlenül, elsősorban épületrész általi takarás nélkül nem helyezhető el. Elhelyezésük módjára a 21. §. (5) c) előírásai alkalmazandók. Az épületrész általi takarás előírása alól kivétel, ha az épület homlokzata nem rendelkezik olyan épületelemmel, épületrésszel, vagy tagozattal, ami a takart elhelyezést lehetővé

tenné. A látványában történő takarás - ha műszakilag megoldható - ekkor is biztosítandó.

- (3) Épületek utcai homlokzatán antenna, hírközlési berendezés nem helyezhető el. Az épület oldalkerti homlokzatán az utcai homlokzattól számított 5 méteren túl helyezhetők el.
- (4) A bejárati előlépcsőt, az akadálymentesítésre szolgáló építményt (rámát és elemeit), közterületbe nyúló épületrészt és az utcai kerítést nem lehet úgy kialakítani, hogy
 - a) az a kapcsolódó közterület funkcionális használatát akadályozza, és ne igazodjon annak használatához.
 - b) a rámpa az utcaképben - előkert nélküli épület elhelyezést biztosító helyi építési szabályzati előírás esetén - részben takarást biztosító építészeti kialakítás nélkül jelenjen meg.
 - c) rámpa, előlépcső lefedésére az épületen alkalmazott homlokzatképző anyagokhoz, színekhez nem alkalmazkodó kialakítású legyen.
- (5) Magastetős épületen utcaképben megjelenő síktáblás napelem, napkollektor a ferde tetősíktól eltérő hajlásszögben nem helyezhető el. Lapostetős épületen utcaképben megjelenő síktáblás napelem, napkollektor takarás nélkül 7,5 m magasság alatt nem helyezhető el.

19. Nyilvántartott műemléki értékre vonatkozó kiegészítő településképi követelmények

25.§

- (2) Nyilvántartott műemléki értékkel érintett ingatlanon elhelyezhető új épületek kialakítása igazodjon a védett épület, épületegyüttes eredeti struktúrájában betöltött pozíciójához. Biztosítani kell a védett épület látványának megőrzését. A szerkezeti homlokzatképzési, tömegképzési arányok, hangsúlyok nem tolódhatnak el a védett épülettől az új épület irányába.
- (3) Nyilvántartott műemléki érték esetén a védett érték méltó településképi, illetve tájképi megjelenésének biztosítása érdekében az épület hordozta, örökséget képviselő műszaki megoldások és építőanyagok elsődlegességét biztosítani kell.

20. A helyi védelemben részesülő értékre vonatkozó általános építészeti követelmények

26. §

- (1) A helyi védett értékek körét e rendelet 2. és 3. számú mellékletei tartalmazzák.
- (2) Amennyiben a helyi védett érték magasabb szintű jogszabály alapján országos védelemre kerül, azt az értéket a rendelet érintett mellékletéből törölni kell.
- (3) Helyi védett érték felújítása esetén a védett érték méltó településképi, illetve tájképi megjelenésének biztosítása érdekében a hagyományos örökséget képviselő műszaki megoldások és építőanyagok elsődlegességét biztosítani kell az épület felújítás, átalakítás, bővítés és a külső térhasználat kialakítása (udvar) esetén is.
- (4) A helyi védettségű területi érték használata, építési beavatkozása során:
 - (a) meg kell őrizni a kialakult utcahálózatot, annak térbeli szerkezetét, vonalvezetését, teresedéseit, a telekszerkezetét, a telekosztásokat.

- (b) a közterületek burkolata, zöldfelülete, az utcabútorok a hirdető berendezések és cégérek a kialakult főtér jellegzetességeinek megtartásával, a már meglévő burkolatok, zöldfelületek, hirdető berendezések és cégérek jellegzetességeihez illeszkedő műszaki megoldásokkal, anyaghasználattal alakítandók ki és helyezhetők el.
- (5) Az építéssel érintett telken tervezett építési tevékenység a településképbé illesztés biztosításához igazodjon a környezetében lévő:
- a) tetőidomokhoz, azok formáihoz, az épület főgerinc irányokhoz,
 - b) kialakult párkánymagasságokhoz,
 - c) tetőfelépítmények jellegéhez, arányaihoz,
 - d) homlokzati arányokhoz, tömegarányokhoz.
 - e) az illeszkedés érdekében a településrészen jellemző homlokzati nyílások arányrendszere, teljes homlokzati felülethez való aránya, a homlokzati díszítő elemek és tagozatok, továbbá színezés veendő figyelembe,
 - f) a tetőszerkezet kialakítása, hajlásszöge, a tetőgerinc magassága, tetőfelépítménye, anyaghasználata, annak színhasználata a környezet adottságaihoz illeszkedjen, akár lépcsőzetes magasságok alkalmazásával is,
 - g) az épület-ornamentika (díszítőelemek), anyaghasználat, homlokzati felületi megjelenés tekintetében az épülethez legyen arányos, illetve illeszkedő a környezetéhez.
- (6) Meglévő épület átalakítása, bővítése, felújítása során- a jellegzetes településképbé érvényre juttatása érdekében meg kell őrizni az épületek
- a) tömegformáját, tömegarányait,
 - b) tetőformáját, tetőfelépítményeit,
 - c) homlokzati tagozatait,
 - d) homlokzati díszítőelemeit,
 - e) nyílásrendjét, nyílásosztását és nyílásméreteit,
 - f) nyílászáróinak, falfelületének, lábazatának, tetőfedésének anyaghasználatát.

21. A helyi területi védelemhez kapcsolódó egyedi építészeti követelmények

27. §

- (1) Építési anyaghasználat
- a) Lábazatképzés: Kő, műkő, vagy egyéb igényes anyag, fém kivételével.
 - b) Falfelületek
 - ba) Vakolt, vagy falburkolattal ellátott (tégla, mészhomok tégla, kőburkolat, vagy ezek kombinációja, plasztikus, igényes, tagolt homlokzatképzéssel, a helyi építési hagyományok szerint.
 - bb) Nem alkalmazható fém homlokzatburkolat, eternit jellegű homlokzatburkolat, csempe, függönyfal-szerűen alkalmazott üveg és fémszerkezet.
 - c) Tető, előtető

- ca) A tetőfedés anyaga cserép, pala, eternit pala (amennyiben a meglévő környezethez illeszkedik) legyen.
 - cb) Nem alkalmazható fém tető héjalás, fémlemezfedés, cserepes fémlemezfedés (kivételt képez a nem teljes felületen alkalmazott rézlemez, horgany, cink az egyes tetőrészeket kiegészítő fedéseként)
 - cc) Abban az esetben, ha a védett területen belül hagyományosan megjelenik fémlemezfedés (bádogfedés), akkor az a hagyományos anyaghasználatnak, vagy korszerű változatának (cink lemezfedés) megfelelő lehet.
- (2) Homlokzati arányrendszer és építészeti térarányok, utcaképek védelme
- a) Térarányok, utcaképek:
 - aa) A homlokzaton a tetőfelületen önálló, álló tetőablak nem építhető.
 - ab) A homlokzat 1/3 részét meg nem haladó mértékben a homlokzat részeként megjelenő homlokzati hangsúlyt adó tetőfelépítmény megjelenhet akár megszakított, akár végig futó tetőpárkánnyal.
 - ac) Fekvő tetőablak mind egyedileg, mind sorolva elhelyezhető.
 - ad) A felsorolt szabályok a műemléki területen az épületek udvari és utcai homlokzatára egyaránt vonatkoznak.
 - b) Homlokzati arányrendszer védelme:
 - ba) A műemléki környezetben az egyes épületek homlokzatain nagy, összefüggő nyílásfelületek nem jelenhetnek meg (szalagablak, erkélysor stb.).
 - bb) A nyílás és falfelületek aránya a műemléki épületekhez és védett értékekhez hasonló arányrendszerrel és tagozati gazdagsággal jelenjen meg, a földszinten is a portálok esetében.
 - bc) A műemléki környezetben a tervezett épületek igazodjanak a meglévő épületek párkánymagasságához.
- (4) Az épületek homlokzati színezésénél a környezetébe illeszkedő színezést, vagy ha fellelhető, az eredeti színt kell elsősorban alkalmazni. Nem megengedett a rikító színek és a túlzott kontrasztok alkalmazása.
- (5) Az utcai személy- és gépkocsi bejárat számára fémlemez kapu nem alkalmazható. Utcai homlokzaton csak egy gépjármű bejárat, vagy gépkocsi tároló alakítható ki, de építési tevékenység esetén az ettől eltérő állapot megtartható.
- (6) Az épületek utca irányú homlokzatán épületgépészeti berendezések, azok tartozékai a 21. § (5) c) előírásai betartásával, hirdetés és reklám csak a rendeltetésével összefüggően, a 31. § (1) bekezdés betartásával helyezhető el.

22. A helyi egyedi védett épület építészeti követelményei

28. §

- (1) A helyi egyedi védett épület felújítása, átalakítása, bővítése, korszerűsítése során meg kell őrizni az épület:
- a) tömegformáját, tömegarányait,
 - b) tetőformáját, tetőfelépítményeit,
 - c) homlokzati tagozatait,

- d) homlokzati díszítőelemeit,
 - e) nyílásrendjét, nyílásosztását és nyílásméreteit,
 - f) nyílászáróinak, falfelületének, lábazatának, tetőfedésének anyaghasználatát.
- (2) Az eredeti állapot szerinti épülettartozékok - különösen rács, vasalat, világítótest, korlát, kerítés - helyettesíthetők.
 - (3) A helyi védett épület homlokzati színezésénél a környezetébe illeszkedő földszíneket, vagy ha fellelhető az eredeti színt, színeket kell elsősorban alkalmazni. Nem alkalmazhatók rikító színek és túlzott kontrasztok.
 - (4) A helyi egyedi védett épületeket bővíteni oly módon lehet, hogy a bővítésnek a védett épület eredeti állapotának formai megjelenésével, szerkezetével, anyagaival összhangban kell lennie.
 - (5) A helyi egyedi védett épületek belső korszerűsítése, belső átalakítása, tetőterének beépítése a védett értékek megőrzését szolgáló településképi követelmények betartása mellett megengedett.
 - (6) A helyi egyedi védett épületek utca irányú homlokzatán egyéb műszaki, épületgépészeti berendezések, azok tartozékai nem, hirdetés és reklám csak a rendeltetésével összefüggően, továbbá a 31. § (1) bekezdés előírásait is betartva helyezhető el.

23.Egyes sajátos építmények, műtárgyak teljes közigazgatási területen történő elhelyezése

29. §

- (1) A település teljes ellátását biztosító elektronikus hírközlési sajátos építmények, műtárgyak elhelyezésére elsősorban nem alkalmasak a településképi szempontból meghatározó területek.
- (2) A településképi szempontjából meghatározó területen a felszíni hírközlés sajátos építményei (antennatartó, átjátszó torony) nem helyezhetők el, amennyiben azok a település teljes ellátásának biztosítása érdekében szükségesek. Külterületen elhelyezett antennatartó szerkezet (torony) és a lakóterület között legalább 200 méter távolságnak kell lennie.
- (3) A felszíni energiaellátás nyomvonalas építményei elhelyezésére a település teljes igazgatási területe alkalmas. A területi védelemmel érintett területen, műemléki környezetben és az üdülőhely határán belül, továbbá a Dózsa György úton az energiaellátást és a hírközlési hálózatot felszín alatti elhelyezéssel kell biztosítani.
- (4) Ahol belterületen vezetékes hálózat megengedett, ott új vezeték földkábelben vagy meglévő oszlopsoron vezethető, új oszlopsor nem építhető. Kivétel az az eset, amikor a meglévő felszín feletti szabadvezeték kis mértékű bővítése történik. Új oszlopsor építése, meglévő bővítése esetén utcánként csak azonos kialakítású tartószerkezet helyezhető el.
- (5) A településképi szempontjából meghatározó területen a település ellátásához szükséges közmű műtárgyak: különösen transzformátor, kapcsolószekrény, elosztószekrény, gáznyomás-szabályozó a közterület karakteréhez, annak egyes elemeihez illeszkedő megjelenéssel helyezendők el.

- (6) Természetvédelemmel érintett, településkép szempontjából meghatározó területeken:
- a) amennyiben műszakilag lehetséges, az energiaellátást földkábelrel kell biztosítani. Ettől eltérő esetben, amennyiben a nyomvonal vezetése lehetővé teszi, az új villamos kiefeszültségű és közvilágítási, továbbá a távközlési szabadvezetékeket közös, egyoldali oszlopsoron kell vezetni. Kivétel az az eset, amikor a meglévő felszín feletti szabadvezeték kis mértékű bővítése történik.
 - b) reklámhordozó berendezések nem helyezhetők el.
 - c) kültéri világítás kialakítása – beleértve az állattartó telepek kültéri megvilágítását is - csak biztonsági szempontok, különösen élet- és vagyonvédelem esetén, teljesen ernyőzött, síkburás világító eszközzel lehetséges.

IV. fejezet

A TELJES KÖZIGAZGATÁSI TERÜLETEN REKLÁMOKRA, REKLÁMHORDOZÓKRA VONATKOZÓ TELEPÜLÉSKÉPI KÖVETELMÉNYEK

24. Reklám közzétételére és reklámhordozók, reklámhordozót tartó berendezések elhelyezésére vonatkozó területi szabályok

30. §

- (1) A város területén tiltott valamennyi e rendeletben, a településképről szóló törvényben, valamint e törvény felhatalmazása alapján kiadott, a településkép védelméről szóló törvény reklámok közzétételével kapcsolatos rendelkezéseinek végrehajtásáról szóló 104/2017. (IV.28.) Korm. rendeletben tiltott, vagy nem szabályozott reklám közzététele.
- (2) Közterületeken és köztulajdonban álló ingatlanok esetén reklám közzététele és reklámhordozó, reklámhordozót tartó berendezések elhelyezése
- a) a beépítésre szánt területen belül a településközpont és intézményi vegyes területeken továbbá a nagyvárosias és kisvárosias lakóterületeken kizárólag utcabútor igénybevételével lehetséges, e rendelet szempontjából egyéb besorolású, helyi sajátosságot hordozó szabályozási elem szerinti területen nem megengedett. A fő és mellékutak, a gyűjtőutak és a kiszolgáló utak e rendelet szempontjából az adott beépítésre szánt területfelhasználás részeként kezelendők.
 - b) a beépítésre nem szánt területeken nem megengedett.
- (3) Magánterületen reklám közzététele és reklámhordozó, reklámhordozót tartó berendezések elhelyezése
- a) beépítésre szánt területen belül a buszpályaudvar és a vasútállomás területét kivéve nem megengedett,
 - b) beépítésre nem szánt területeken nem megengedett.
- (4) A területi besorolások alatt a 104/2017. (IV.28.) Korm. r. 2. § (4)-(5) bekezdéseiben, míg a köztulajdonban álló ingatlan és magánterület alatt az 1.§ 9. és 13. pontjaiban foglaltakat kell érteni.

- (5) A településkép szempontjából meghatározó területeken egy adott útszakasz menetirány szerinti azonos oldalán ötven méteren belül további reklámhordozó nem helyezhető el. A tilalom nem vonatkozik a reklámnak nem minősülő más célú berendezésekre, a funkcionális utcabútorokra, az építési reklámhálóra.
- (6) A Hősök tere - Szilfákalja – Debreceni út (József Attila utca – Kemping utca közötti szakasza) – szerinti közterületeken oszlop tartószerkezetű és talajhoz rögzített, cégtábla és címtábla nem helyezhető el.

25. Reklám közzétételének és reklámhordozók, reklámhordozót tartó berendezések elhelyezésének szabályai

31. §

- (1) Az épületek homlokzatain elhelyezhető cégereket, cég- és címtáblákat napvédő ponyvákat, reklámzászlót és üzlet feliratokat egyedi tájékoztató táblákat úgy kell kialakítani, hogy azok illeszkedjenek a homlokzatok meglévő vagy tervezett vízszintes és függőleges tagolásához, a nyílászárók kiosztásához, azok ritmusához úgy, hogy együttesen összhangban legyenek az épület építészeti részletképzésével, színezésével, építészeti hangsúlyaival. Ha cégerek, cég- és címtáblák, valamint egyedi tájékoztató táblák utólagos elhelyezésénél ez nem biztosítható, akkor az utólagos elhelyezés nem engedhető meg.
- (2) Közterületről látható épületek egy-egy homlokzatának 10%-ánál nagyobb felületén nem helyezhető el cég- és címtábla, információs, vagy más célú berendezés.
- (3) Információs vagy más célú berendezés, amennyiben reklámot is tartalmaz, magánterületen nem helyezhető el.
- (4) Közvilágítási berendezésen, egyéb közműberendezésen, hírközlési oszlopon reklám célú felület nem helyezhető el.
- (5) Önkormányzati információs tábla és egyedi mobil tájékoztató tábla, oszlop tartószerkezetű tábla, továbbá egyedi tájékoztató tábla és transzparens közterületen a közlekedést nem zavaró módon helyezhető el.
- (6) Totemoszlopot csak üzemanyag töltő állomáson és 300 m²-nél nagyobb ipari-, kereskedelmi- és szolgáltató egységek esetén lehet elhelyezni. Reklámpylon CityLight, CityBoard elhelyezésére a 30. § (5) előírása vonatkozik.

32. §

- (1) Tetőfelületre cégér, reklám felirat nem helyezhető el.
- (2) Épületek homlokzataira kerülő cég- és címtábla, információs vagy más célú berendezés épületdíszítő tagozatot nem takarhat el. A cég és címtábla nem készülhet egyedi címfestett táblából.
- (3) Üzlethelyiségenként legfeljebb két egyedi tájékoztató mobil tábla helyezhető el a közterületen a terület építészeti arculatához és a már meglévő hirdető berendezések kialakításához illeszkedő kialakítással, a gyalogosforgalmat nem akadályozó módon.
- (4) Védett épület esetén csak térbeli betűkből készülhet az üzlet felirat, a vállalkozást népszerűsítő felirat. Ezek az épület homlokzati kialakításához és nyílászáró rendjéhez igazítottan helyezhetők el, de a betűk nem lehetnek nagyobbak 45 cm - nél.
- (5) Az utasvárón történő reklámozás:
 - a) tetején reklámhordozó, reklámhordozót tartó berendezés nem helyezhető el.

- b) legfeljebb 2 db, két oldalas CityLight formátumú eszköz alakítható ki, mely az utasváró oldalsó, vagy hátsó részében helyezhető el.
 - c) reklám kizárólag zárt reklámhordozó berendezésben helyezhető el.
 - d) megvilágításra kizárólag belső fényforrás használható, mely nem lehet villogó, vagy káprázást okozó.
- (6) Kioszkon legfeljebb 2 db, 60/100 cm méretű reklámhordozó helyezhető el, cserélhető felülettel.

33. §

- (1) Reklámhordozón papír alapú reklám kizárólag feszített vagy fixen rögzített módon tehető közzé. Reklámhordozó anyagaként a fa, a fém és az üveg, opálüveg domináljon. Állandó és változó tartalmat is megjeleníthet, és hátsó fényforrással is megvilágítható, de az nem okozhat káprázást.
- (2) Reklámhordozó kerékpárúton, közúti közlekedés útkereszteződéseinek rálátási háromszögében nem helyezhető el, és nem akadályozhatja a közterület rendeltetésszerű használatát.
- (3) A reklámhordozón közzé kell tenni a reklám közzé tévőjének adatait.
- (4) A reklámhordozó tulajdonosa köteles gondoskodni a reklámhordozó folyamatos, jó karban tartásáról.
- (5) Üzletenként legfeljebb két cégtábla és egy darab cégér helyezhető el. Saroktelek esetén mindkét közterület irányába elhelyezhetők a cég és címtáblák és 1-1 db cégér. A cégér csak egyedi kovácsolt vas, ill. azt leképező korszerű anyaghasználatú lehet.
- (6) Az üzletfelirat hossza legfeljebb 4,0 m, magassága 1,0 m, vastagsága 15 cm lehet. Külső megvilágítása egyedi fali karos külső világítással történhet. Belső megvilágítása káprázatmentesség biztosításával történhet. Anyagában a fa, a fém és az üveg, opálüveg domináljon.

26.Reklámhordozókra vonatkozó követelményektől való eltérés szabályai

34. §

- (1) A település szempontjából jelentős eseményről való tájékoztatás érdekében egy évben összesen 12 naptári hét időtartamára köztulajdonban álló ingatlanon a településközpont és intézményi vegyes területeken továbbá a nagyvárosias és kisvárosias lakóterületeken nem csak utcabútor igénybevételével lehetséges, míg a különleges és e rendelet szempontjából egyéb, helyi sajátosságot hordozó szabályozási elem szerinti területen – a gazdasági területeket kivéve - utcabútor igénybevételével lehetséges.
 - a) Beépítésre nem szánt területek közül közkertben, közparkban és egyéb területen burkolt vagy fásított köztéren utcabútor igénybevételével lehetséges.
 - b) Önkormányzat által támogatott rendezvényekről, eseményekről tájékoztatás bármelyik információs vagy más célú berendezésen is lehetséges.
- (2) Építési reklámháló az építés időtartamára alkalmazható. Ennek során az építési naplóban kell igazolni az építés-felújítás megkezdését.

- (3) A reklám közzé tevője az eltérést a településképi bejelentési eljárás lefolytatására irányuló írásbeli kérelmével kezdeményezi.
- (4) E rendelet szempontjából nem minősülnek reklámnak az 5. § (1), (4), (16), (22), (23), (24) és (25) pontjai szerinti berendezések. Ezek a vonatkozó településképi követelmények betartásával bárhol elhelyezhetők a település igazgatási területén.

27. Egyéb műszaki berendezésekre vonatkozó településképi követelmények

35. §

- (1) Reklámvilágítással, magán és közterületi térvilágítással fényszennyezést, kápráztatást, vakítást, ártó fényhatást okozni, és ez által a közlekedés biztonságát, az emberi egészséget veszélyeztetni, az ingatlan biztonságos használatát korlátozni nem szabad.
- (2) A fényszennyezés elkerülésére vonatkozó további követelményeket a HÉSZ állapítja meg és azok e rendelet előírásaival együtt alkalmazandók.
- (3) Az épületek homlokzatfelületein és tetőzetén csak áttört és meleg színhatású vonalszerű fényfelirat helyezhető el.
- (4) Kültéri világító berendezések úgy alakítandók ki, hogy azok a fényt a talaj felé sugározzák. Egyéb ferde megvilágítású berendezés csak élet- és vagyonbiztonsági okból alakítható ki.
- (5) Talajszintbe épített fényvető berendezés csak akkor építhető, ha annak fénye a megvilágított építményen teljes mértékben elnyelődik.

V. fejezet

RENDELKEZÉS TELEPÜLÉSKÉP-ÉRVÉNYESÍTŐ ESZKÖZÖKRŐL

28. Településkép-védelmi tájékoztatás és szakmai konzultáció

36. §

- (1) A településképi követelményekről a főépítész, - alkalmazásának hiányában a polgármester - az építéssel érintett telken tervezett építési munkák végzéséhez, kérelemre, szakmai konzultációt biztosít.
- (2) Szakmai konzultáció az építés megkezdése előtt legalább egyszer kötelező:
 - a) településkép szempontjából meghatározó területen
 - aa) új épület építése,
 - ab) meglévő épület átalakítása, bővítése, utólagos hőszigetelése,
 - ac) meglévő épület homlokzatszínezéssel járó felújítása,
 - ad) új cégér, reklámhordozó és tartó berendezés elhelyezése eseteiben.
 - b) A településkép szempontjából általános besorolású területeken
 - ba) 4, vagy attól több rendeltetési egységet tartalmazó új épület
 - bb) 4, vagy attól több rendeltetési egységet tartalmazó meglévő épület átalakítása, bővítése esetén, ha az eredeti épület tömege, tetőszerkezete a közterület felé eső, illetve az oldalkert irányából utca, ill. egyéb közterület felől látható módon megváltozik.

- (3) A településképi konzultáció során a főépítész javaslatot tesz a településképi követelmények érvényesítési módjaira.
- (4) A konzultációról jegyzőkönyv készül, melyben foglaltakat az építés során be kell tartani.

29. Helyi Építészeti-Műszaki Tervtanács

37.§

- (1) A polgármester a településképi követelmények érvényre juttatása érdekében helyi építészeti műszaki tervtanácsot (továbbiakban: Tervtanács) működtet.
- (2) A Tervtanács szakmai tanácsadó testület, elnöke a városi főépítész.
- (3) A Tervtanács működésével kapcsolatos adminisztratív feladatokat a Polgármesteri Hivatal feladatkör szerint illetékes szervezeti egysége látja el.
- (4) Tervtanácsi tagot az elnök javaslatára a polgármester bízta meg legfeljebb négyéves időtartamra. A megbízás bármikor visszavonható.
- (5) A Tervtanács az elnökkel együtt öt taggal ülésezik, de a Tervtanács összehívásának akadályoztatása esetén három taggal már határozatképes. Az akadályoztatás eseteit az ügyrendben kell meghatározni.
- (6) A tervtanácsi tagok álláspontját az elnök foglalja össze, a tervtanács véleményét többségi szavazattal hozza meg. Szavazat egyenlőség esetén az elnök szavazata dönt.
- (7) A Tervtanács üléséről jegyzőkönyv készül, melyet az elnök és a jelen lévő tagok hitelesítenek.
- (8) A Tervtanács működésének és eljárásának egyéb szabályait a Tervtanács ügyrendje határozza meg, melyet az elnök javaslata alapján a Tervtanács fogad el.
- (9) A Tervtanács tagjait, elnökét az ügyrendben megállapított tiszteletdíj illeti meg. Nem jár tiszteletdíj önkormányzati köztisztviselő tagnak, elnöknek.
- (10) A Tervtanács véleményezési eljárása díj és illetékmentes.
- (11) A Tervtanács a 38. § (2) szerinti esetekben alakít ki szakmai véleményt.

30. Településképi véleményezési eljárás

38.§

- (1) Jelen rendelet előírásai szerint a (2) bekezdésben részletezett esetekben a 4. számú mellékletben meghatározott területekre településképi véleményezési eljárást kell lefolytatni új építmény építésére, meglévő építmény bővítésére, településképet érintő átalakítására irányuló építési, összevont vagy fennmaradási engedélyezési eljárások hatálya alá tartozó azon építési tevékenységekkel összefüggésben, melyekre jogszabály tervtanácsi vélemény beszerzését nem írja elő.
- (2) Településképi véleményezési eljárás lefolytatása kötelező még az építési, összevont vagy fennmaradási engedélyezési eljárások esetén a 4. számú mellékletben lehatárolt területeken kívül eső területeken az alábbi esetekben:
 - a) Műemléki vagy helyi védett értéket érintő, továbbá műemléki környezetben lévő építmény bővítése, településképet érintő felújítása, átalakítása esetén,
 - b) Idegenforgalmi, sport és rekreációs területen új építmény építése, meglévő építmény bővítése, településképet érintő átalakítása (fő, ill.azt kiegészítő rendeltetésű épület, árusító pavilonok) esetén.

- c) Minden, a b) pontba nem tartozó közhasználatú építmény építése, bővítése, településképet érintő átalakítása esetében, mely beépítésre szánt területeken helyezkedik el, és bruttó szintterülete 300 m²-től nagyobb.
 - d) Minden 500 m² bruttó szintterületet meghaladó egyéb épület létesítése esetén.
- (3) A polgármester településképi véleményezési eljárást a Korm. rendelet 21-22. § előírásai szerint folytatja le.
 - (4) A polgármester településképi véleményét minden esetben a városi tervtanács szakmai véleménye alapozza meg.
 - (5) A településképi véleményezési eljárás során az építészeti-műszaki dokumentáció értékelésekor a településképi rendelet követelményeinek való megfelelést, továbbá a közterület mentén az épület kialakításának módját és feltételeit, valamint közterületi építés során a közterület elemeinek kialakítását kell vizsgálni.
 - (6) A településképi vélemény kialakításának részletes szempontjai.
 - a) a homlokzat, a tetőzet, a tömeg védendő városképi adottságoknak és értékeknek, való megfelelése a 39. § (2) a), b) és e) pontjai szerint,
 - b) a telepítésnek a kialakult telekszerkezetnek, utcaképnek való megfelelése a 39. § (1) pontja szerint,
 - c) építészeti összhang az alaprajz, a funkció, a homlokzat és a tömeg között,
 - d) tartalmaz-e a terv a rendeltetéssel összefüggő információs berendezést, reklámot, gépészeti berendezést és azok megjelenése, elhelyezése hogyan van összhangban a homlokzattal a tetőformával, az épület tömegével a 39. § (2) c) és d) pontjai szerint,
 - f) településképi arculati kézikönyvben foglalt ajánlásokkal való összhang biztosított-e.

39.§

- (1) A telepítéssel kapcsolatos részletes vizsgálati szempontok:
 - a) a tervezett beépítés megfelelően veszi-e figyelembe a kialakult, illetve átalakuló környező beépítés adottságait, rendeltetésszerű használatának és fejlesztésének lehetőségeit,
 - b) figyelembe veszi-e a rálátásból adódó városképi igazodás helyi jellegét és követelményeit,
 - c) a tervezett személy- és gépjármű forgalom közterületi kapcsolata kellően biztonságos-e,
 - d) több építési ütemben megvalósuló új beépítés, vagy meglévő építmény bővítése esetén:
 - ca) biztosított lesz, vagy megmarad-e az előírásoknak és az illeszkedési követelményeknek megfelelő további fejlesztés, bővítés megvalósíthatósága,
 - cb) a beépítés javasolt sorrendje megfelel-e a rendezett településképpel kapcsolatos követelményeknek,
 - cc) amennyiben az építési tevékenységet ütemezetten kívánják megvalósítani, az egyes befejezett ütemek megfelelnek-e a rendezett településképpel kapcsolatos követelményeknek.
- (2) Az épület homlokzatának, tetőzetének és tömegének kialakításával kapcsolatos részletes szempontok:

- a) az alkalmazott építészeti megoldások megfelelően illeszkednek-e a kialakult, illetve a településrendezési eszközök által rögzített előírások szerint átalakuló épített környezethez,
 - b) a homlokzat tagolása, a nyílászárók mérete, arányrendszere, kiosztása összhangban van-e az épület rendeltetésével és használatának sajátosságaival,
 - c) megfelelő-e a rendeltetéssel összefüggő reklám- és információs berendezés kialakítása, elhelyezése,
 - d) a tervezett homlokzati megoldás gépészeti és egyéb beépített berendezései, tartozékai elhelyezése, takarása, megfelelő-e a városképi megjelenésben,
 - e) a tetőzet kialakítása – hajlásszöge, esetleges tetőfelépítményei, anyaga, jellemző részletei – megfelelően illeszkednek-e a környezet adottságaihoz, elősegítik-e az építmény városképi szempontból előnyösebb megjelenését.
- (3) A polgármester településképi véleményét a főépítész készíti elő.
- (4) A polgármester településképi véleményét 15 napon belül adja ki.

31. Településképi bejelentési eljárás

40.§

- (1) A polgármester településképi bejelentési eljárást folytat le - nyilvántartott műemléki értékek vagy műemléket érintő, az örökségvédelmi hatósághoz történő bejelentéshez vagy örökségvédelmi engedélyhez kötött tevékenységek kivételével – a településképi fokozottabb védelme érdekében:
- a) a város közigazgatási területén levő közterületen és köztulajdonban álló ingatlanokon, valamint közterületnek nem minősülő magánterületen közterületről látható esetekben reklám közzétételére, reklámhordozók, reklámhordozót tartó berendezések elhelyezéséhez.
 - b) az 5. számú mellékletben lehatárolt területeken az építésügyi és építésfelügyeleti hatósági eljárásokról is szóló kormányrendeletben építési engedélyhez nem kötött építési tevékenységek tekintetében:
 1. épület homlokzatának megváltoztatása, teljes homlokzatfelületet érintő újbóli színezése,
 2. szobor, emlékmű, kereszt, emlékjel és talpazatának építése, elhelyezése, meglévő átalakítása,
 3. növénytermesztésre szolgáló üvegház, fóliasátor építése, átalakítása, bővítése, felújítása,
 4. 20 m²-nél kisebb alapterületű kereskedelmi vendéglátó rendeltetésű épület építése, max. 20 m²-re történő bővítése, átalakítása,
 5. vendéglátó terasz létesítése esetén, ha az 15 napot meghaladóan áll fenn,
 6. közterületen telefonfülke, pavilon létesítése, meglévő felújítása, átalakítása, bővítése
 esetén.

- c) az 5. számú mellékletben lehatárolt területeken a meglévő építmények rendeltetésének, egyes önálló rendeltetési egységeinek – részleges vagy teljes – megváltoztatása esetén, amennyiben:
1. az új rendeltetés parkoló igénye növekszik,
 2. lakó rendeltetés más rendeltetésre változik,
 3. üdülő rendeltetés lakó rendeltetésre változik
 4. bármely meglévő rendeltetés ipari, gazdasági, vendéglátó, kereskedelmi, egészségügyi rendeltetésre változik.
- (2) Ha hatósági engedélyhez nem kötött reklám-, és hirdető-berendezések egyéb építmények elhelyezésére közterületen kerül sor, a közterület-használati szerződés megkötésére csak a településképi bejelentési eljárás lefolytatását követően, a bejelentés tudomásulvételét tartalmazó igazolás alapján, és az abban meghatározott kikötések figyelembevételével kerülhet sor.
- (3) A polgármester településképi bejelentési igazolását a főépítész készíti elő.

41.§

- (1) A településképi bejelentési eljárás az ügyfél által a polgármesterhez benyújtott bejelentésre indul, a bejelentési kérelem nyomtatvány jelen rendelet 6. számú melléklete. A bejelentéshez papír alapú, vagy a dokumentációt tartalmazó digitális adathordozót kell mellékelni.
A településképi követelményeket igazoló építészeti-műszaki dokumentációnak – a bejelentés tárgyától függően – az alábbiakat kell tartalmaznia:
- a) meglévő állapotról fényképfelvételt,
 - b) műszaki leírást,
 - c) a tervezett állapot formáját, mennyiségét, méretét és technológiáját,
 - d) a műszaki berendezés által igénybe vett helyszínt és elhelyezésének módját,
 - e) elrendezési rajzot,
 - f) reklám elhelyezésének helyéről – amennyiben indokolt - színtervet, környezetbe illesztett látványtervet.
- (2) A dokumentáció tartalmát az önkormányzati főépítész ellenőrzi. Amennyiben a benyújtott dokumentáció nem felel meg az (1) bekezdésben meghatározott tartalmi követelményeknek, a polgármester a tervezett reklám, reklámelhelyezés, építési tevékenység vagy rendeltetés változtatás megkezdését megtiltja.
- (3) Amennyiben a benyújtott dokumentáció hiánytalan, a polgármester feltétellel vagy anélkül tudomásul veszi a bejelentést, illetve megtiltja, ha az nem felel meg a településképi követelményeknek, vagy nem illeszkedik a településképhez.
- (4) A polgármester a döntését a kérelem benyújtását követő 15 napon belül hatósági határozatban hozza meg.
- (5) A reklám és hirdető berendezések esetében az igazolás időtartama legfeljebb 3 év, egyéb esetekben az igazolás határozatlan időtartamra szól. A bejelentéstől számított 1 éven belül kell megkezdni a tevékenységet, ellenkező esetben ismételtelen be kell jelenteni.
- (6) Amennyiben a településképi bejelentési eljárás lefolytatásához kötött tevékenység közterület-használati hozzájáruláshoz is kötött, a közterület-használati hozzájárulás kiadására csak a településképi bejelentési eljárás lefolytatását követően, a megengedő határozat birtokában és az abban meghatározott kikötések figyelembevételével kerülhet sor.

42.§

- (1) Az 5. sz. melléklet szerinti területet érintő bejelentési eljárás során vizsgálni kell, hogy a tervezett építési tevékenység összhangban van-e
 - a) az épített és természeti örökséggel,
 - b) a település kialakult, vagy kialakulandó arculatával,
 - c) településrendezési eszközökben foglalt kötelező előírásokkal
 - ca) a telepítés és beépítés módjában (elő-, oldal- és hátsókerítéssel),
 - cb) az épület tömegképzésében (magasság, tetőforma, anyaghasználat).
- (2) A telepítéssel kapcsolatban vizsgálni kell, hogy:
 - a) a beépítés módja – az (1) bekezdés a) pontjában foglaltakon túl – megfelel-e a környezetbe illeszkedés követelményének,
 - b) megfelelően veszi-e figyelembe a kialakult, vagy átalakuló környező beépítés adottságait, rendeltetésszerű használatának és fejlesztésének lehetőségeit,
 - c) nem korlátozza-e indokolatlan mértékben a szomszédos ingatlanok benapozását, vagy nem sérti-e egyéb vonatkozásokban a szomszédos ingatlanok tulajdonosainak, használóinak a jogos érdekeit, a szabályoknak megfelelő beépíthetőségét.
 - d) több építési ütemben megvalósuló új beépítés, vagy meglévő építmények bővítése esetén
 - da) biztosított lesz az előírásoknak és az illeszkedési követelményeknek megfelelő további fejlesztés, bővítés megvalósíthatósága, és
 - db) a beépítés javasolt sorrendje megfelel-e a rendezett településképpel kapcsolatos követelményeknek.
- (3) Az épület homlokzatának és tetőzetének kialakításával kapcsolatban vizsgálni kell, hogy:
 - a) azok építészeti megoldásai megfelelően illeszkednek-e a kialakult, és a településrendezési eszköz szerint átalakuló épített környezethez,
 - b) a homlokzat tagolása, a nyílászárók kiosztása összhangban van-e az épület rendeltetésével és használatának sajátosságaival,
 - c) a terv megfelelő javaslatot ad-e a rendeltetéssel összefüggő reklám- és információs berendezések elhelyezésére és kialakítására,
 - d) a terv városképi szempontból kedvező megoldást tartalmaz-e az épület műszaki és egyéb berendezései, tartozékai elhelyezésére.

43.§

- (1) A településképi bejelentési kötelezettség és a bejelentett tevékenység folytatását a polgármester ellenőrzi.
- (2) Amennyiben a bejelentés elmulasztását vagy eltérő végrehajtást tapasztal, akkor a kötelezési eljárást lefolytatja.
- (3) Reklám és reklámhordozó elhelyezése esetén tapasztalt eltérő végrehajtás esetén értesíti az illetékes kormányhivatalt.

32. Önkormányzati támogató és ösztönzőrendszer

44. §

- (1) A helyi védelem alá helyezett építészeti örökség védettségéből eredő és a rendeltetésszerű használathoz szükséges mértéket meghaladó, vagy a

védettségéből eredő kötelezettség teljesítéséhez szükséges költségekhez való hozzájárulás, valamint e szerinti településképi követelmények alkalmazásának elősegítése érdekében az Önkormányzat részéről helyileg támogatás (a továbbiakban: Támogatás) nyújtható:

- a) az államháztartáson kívüli forrás átvételéről és átadásáról szóló külön önkormányzati rendelet szabályai szerint;
 - b) a helyi adókról szóló jogszabályokkal összhangban, adókedvezmény, vagy adómentesség biztosításával, külön önkormányzati rendeletben.
- (2) Nem adható Támogatás, ha a védett értékkel összefüggésben engedély nélkül, vagy az engedélytől eltérően, valamint szabálytalanul végeztek bármilyen – elsősorban – építési munkát.

33. Településképi kötelezési eljárás, településképi bírság kiszabásának esetei, és mértéke

45.§

- (1) A településképi követelmények teljesítése érdekében a polgármester – hivatalból vagy kérelemre – településképi kötelezési eljárást folytat le.
- (2) A településképi védelmi tájékoztatás és szakmai konzultáció betartását a főépítész – alkalmazásának hiányában a polgármester - ellenőrzi.
- (3) A településképi követelményekkel szembeni mulasztásokat, amennyiben tudomására jut, kivizsgálja, és az általános közigazgatási rendtartásról szóló 2016. évi CL. törvény alapján jár el.

46.§

- (1) A településképi követelmények be nem tartása esetén a polgármester településképi bírságot szabhat ki az építtetőre, mely többször is kivethető, amíg a jogszerűtlen állapot fennmarad.
- (2) A településképi bírság összege
 - a) településképi szempontból meghatározó területeken területi és egyedi építészeti követelmények be nem tartása esetén, amennyiben az egyedi védett építményt érint 150.000 - 200.000 forint,
 - b) településképi szempontból meghatározó területeken területi és egyedi építészeti követelmények be nem tartása esetén, amennyiben az egyedi védett építményt nem érint 100.000 - 150.000 forint,
 - c) az a) és b) pontokon kívüli egyéb településképi és egyéb műszaki berendezésekre vonatkozó követelmény be nem tartása esetén 25.000 - 100.000 forint,
 - d) minden más esetben 15.000 - 25.000 forint.

34. A településképi bírság kiszabásánál mérlegelendő szempontok és megfizetésének módja

47. §

- (1) A polgármester a településképi-védelmi bírság kiszabása esetén a közigazgatási szabálysértések szankciójának átmeneti szabályairól, valamint a közigazgatási eljárásjog reformjával összefüggésben egyes törvények módosításáról és egyes jogszabályok hatályon kívül helyezéséről szóló törvény alapján dönt a bírság 46. § szerinti összegéről.
- (2) A településképi bírság befizetésének módja:

- a) a kötelezettnek a bírságot a bírság összegét megállapító határozat véglegessé válásától számított 15 napon belül az önkormányzatnak a határozatban is megjelölt számlájára kell átutalási megbízással teljesíteni, vagy készpénz-átutalási megbízással postai úton befizetni.
- b) az a) pontban szereplő megfizetési mód elmaradása esetén – az államháztartásról szóló 2011. évi CXCV. törvény értelmében – a meg nem fizetett bírság köztartozásnak minősül, és adók módjára történik a behajtása.

VI. fejezet

ZÁRÓ RENDELKEZÉSEK

35. Hatálybalépés

48.§

- (1) A rendelet az elfogadást követő 30. napon lép hatályba.
- (2) A rendelet előírásait a hatályba lépését követően indult ügyekben kell alkalmazni.

36. Hatályon kívül helyező rendelkezések

49.§

Jelen rendelet hatályba lépésével egyidejűleg hatályát veszti

- (1) Hajdúszoboszló Város Önkormányzata Képviselő-testületének a helyi környezet és természet védelméről szóló 22/2017. (XII21.) Ör. sz. rendelete
 - a) 6. és 7. § - ai,
 - b) 9. § 4. bekezdése,
 - c) 2/a, 2/b, 2/c számú mellékletei.
- (2) Hajdúszoboszló Város Önkormányzata Képviselő-testületének a reklámok és reklámhordozók elhelyezéséről szóló 18/2003. (X16.) Ör. sz. rendelete
- (3) Hajdúszoboszló város szabályozási tervéről és a Helyi Építési Szabályzat megállapításáról szóló 14/2016. (V.26.) sz. ök. rendeletének
 - a) 1. § h) pontja,
 - b) 12. § (2) bekezdése,
 - c) 14. § (3) bekezdés „a főépülettel építésetileg illeszkedő homlokzatokkal kialakítva faház, vagy faház jellegű építmény nem építhető” szövegrésze,
 - d) 15.§ (4) és (5) bekezdései,
 - e) 16.§ (2) ab), ac), ag) bekezdései,
 - f) 16. § (2) b) bekezdése,
 - g) 17.§-a,
 - h) 24. § (6) a), b), c), e), g) pontjai,
 - i) 24.§ (7) a) pontja.
- (4) Hatályát veszti továbbá a 14/2016. (V.26.) sz. ök. rendelet
 - a) 24. § (8) bekezdése,
 - b) 30. § (5) bekezdése,
 - c) 31. § (11) bekezdés „csak egységesen...azonos építészeti megjelenéssel...magastetővel, vagy zöldtetővel.” szövegrésze,
 - d) 36. § (3) bekezdése,
 - e) 37. § (4) második szövegtörzse,
 - f) 38. § (3) utolsó mondata,
 - g) 39. § (5) bekezdése,
 - h) 64. § (3) bekezdése,

- i)65. § (2) e) második mondata,
- (5) Hatályát veszti továbbá a /2016.(V.26.) sz. ök. rendelet
 - a) 66. § (2) „magastetős, a helyi hagyományoknak megfelelő megjelenésű és anyaghasználatú” szövegrésze,
 - b) 67.§ (3) és 68. § (4) „tömbösített” szövegrésze,
 - c) 69. § (6) bekezdése,
 - d) 71. § (6) bekezdése,
 - e) 71. § (7) bekezdése,
 - f) 72. § (3) és (6) bekezdései,
 - g) 75. § - a,
 - h)76. § (3) a), aa), a) ab) pontjai
 - i)76. § (3) g), ca), a) cb) pontjai.

kmf.

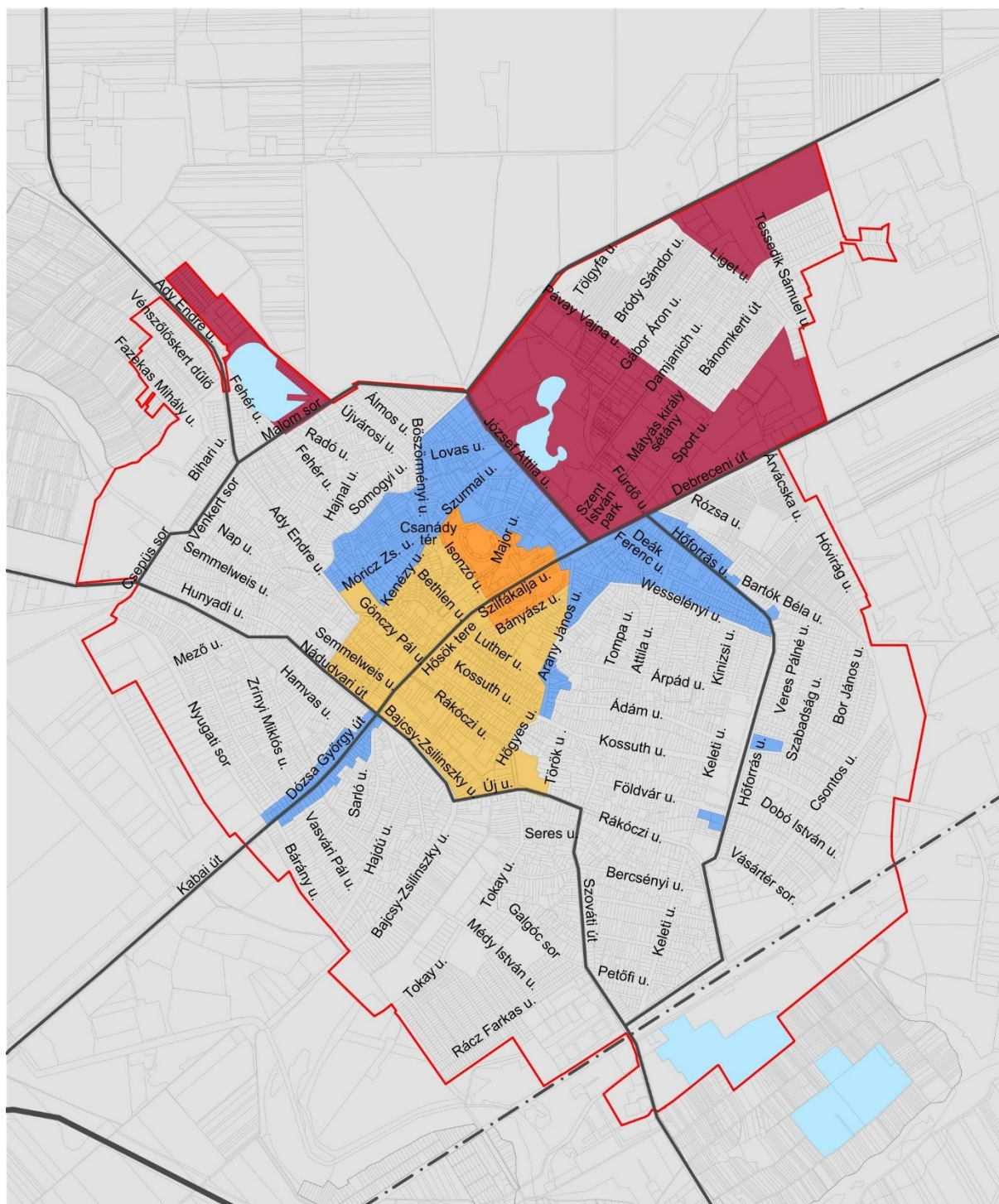
Dr. Sóvágó László
polgármester

Dr. Korpos Szabolcs
jegyző

1. melléklet a/2019 (.....) Önkormányzati rendelethez
A településképi szempontból meghatározó karakterű területek

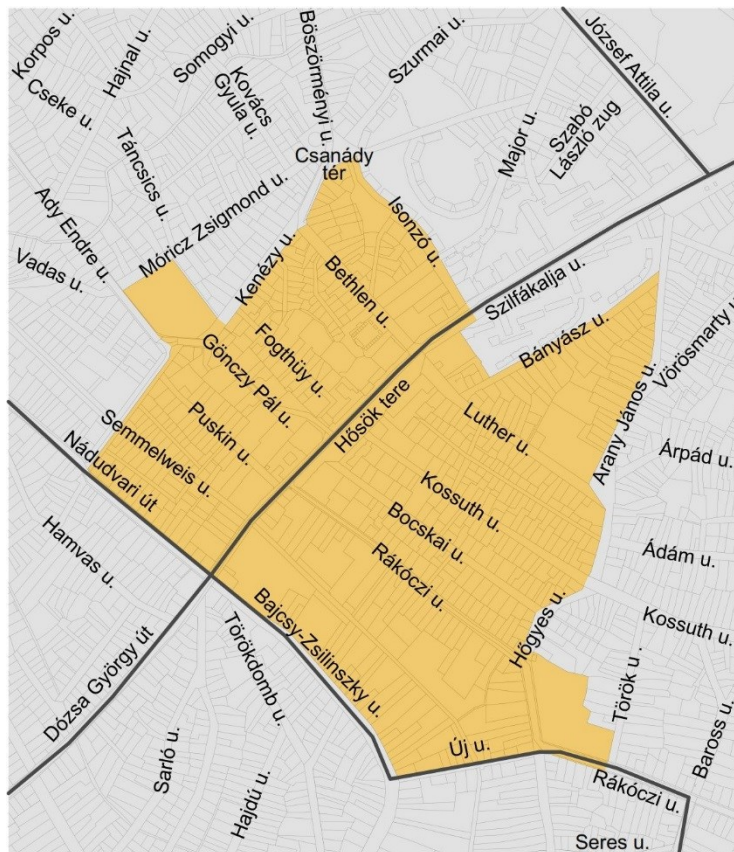


- 1. Városközponti településrész vegyes karakterrel (MEGHATÁROZÓ TERÜLET)
- 2. Városközponti településrész telepszerű beépítéssel (MEGHATÁROZÓ TERÜLET)
- 3. Kisvárosias és egyéb lakóterületi településrészek (MEGHATÁROZÓ TERÜLET)
- 4. Kertvárosias, falusias lakóterületi településrészek
- 5. Üdülőházas, kertvárosias lakóterületi településrészek
- 6. Idegenforgalmi, sport és rekreációs területek (MEGHATÁROZÓ TERÜLET)
- 7. Zártkerti és egyéb kertes területek
- 8. Ipari, gazdasági területek
- 9. Beépítésre nem szánt területek
- Beékelődő hétvégi házas és egyéb területek
- Vízfelületek
- Belterületi határ
- Főbb útvonalak
- Vasútvonal

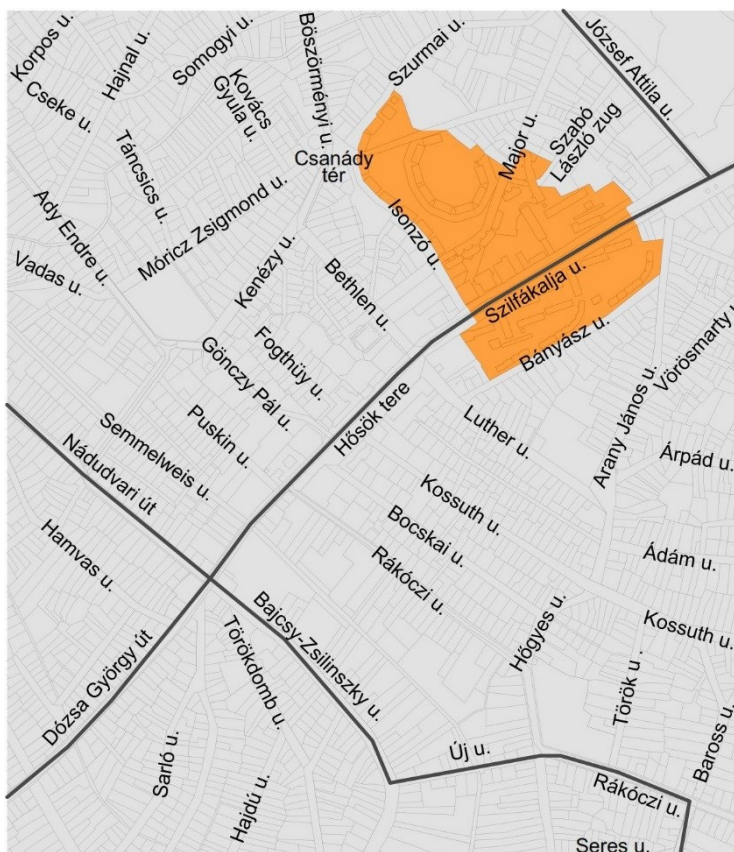


- Városközponti településrész vegyes karakterrel (MEGHATÁROZÓ TERÜLET)
- Városközponti településrész teletszerű beépítéssel (MEGHATÁROZÓ TERÜLET)
- Kisvárosias és egyéb lakóterületi településrészek (MEGHATÁROZÓ TERÜLET)
- Idegenforgalmi, sport és rekreációs területek (MEGHATÁROZÓ TERÜLET)
- Településképi szempontból egyéb területnek minősülő településrészek

Városközponti településrész vegyes karakterrel



Városközponti településrész telepszerű beépítéssel

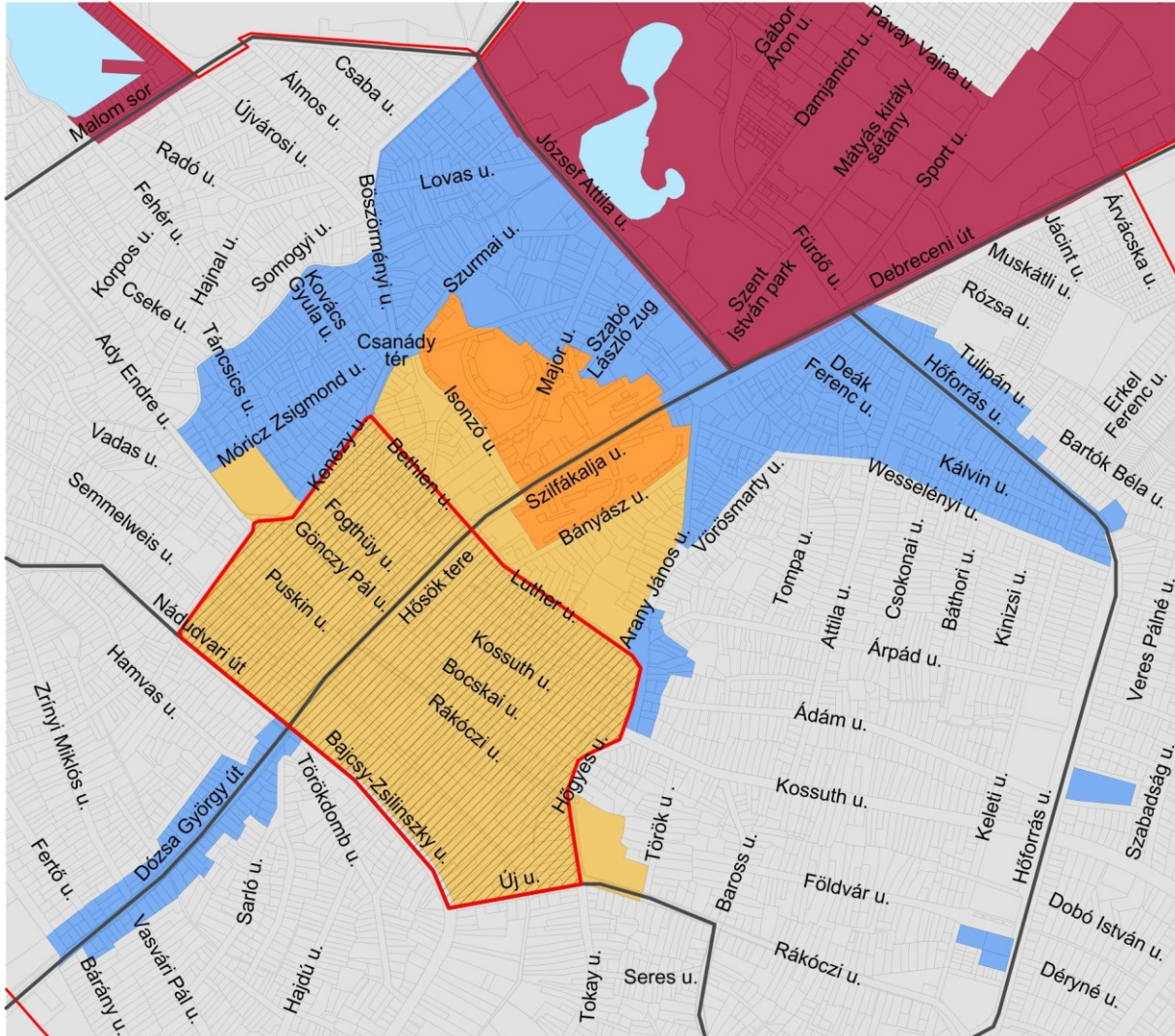








Kisvárosias és egyéb lakóterületi településrészek



2. melléklet a/2019 (.....) Önkormányzati rendelethez

A helyi területi védelemmel érintett terület



-  Helyi területi védelemmel érintett terület
-  Városközponti településrész vegyes karakterrel (MEGHATÁROZÓ TERÜLET)
-  Városközponti településrész telepszerű beépítéssel (MEGHATÁROZÓ TERÜLET)
-  Kisvárosias és egyéb lakóterületi településrészek (MEGHATÁROZÓ TERÜLET)
-  Idegenforgalmi, sport és rekreációs területek (MEGHATÁROZÓ TERÜLET)
-  Településképi szempontból egyéb területnek minősülő településrészek

3. melléklet a/2019 (.....) Önkormányzati rendelethez

EGYEDI ÉPÍTÉSZETI ÉRTÉKVÉDELEM

A helyi védelem alá helyezett épületek, értékek, elemek

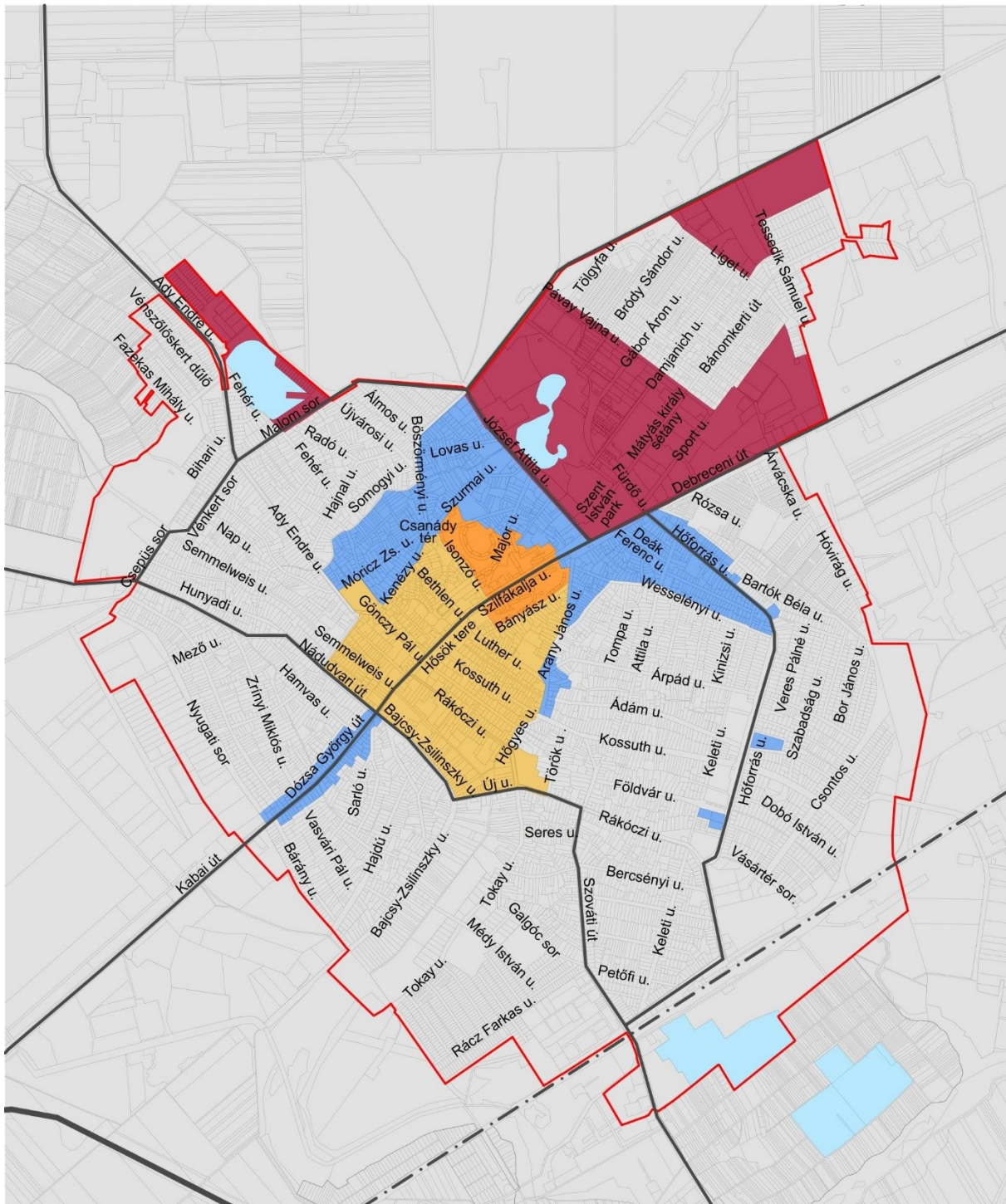
Ssz.	Megnevezés, rendeltetése, védelem típusa	Utca, házszám	Helyrajzi szám	Védelembe vételt megalapozó értékvizsgálat
1.	Római katolikus templom	Bocskai u. 6.	901	a HÉSZ-hez készült értékvizsgálat
2.	Városháza régi épülete	Hősök tere 1.	6101	a HÉSZ-hez készült értékvizsgálat
3.	Nelson Hotel	Hősök tere 4.	5807	a HÉSZ-hez készült értékvizsgálat
4.	Rendelőintézet régi épülete	Szilfákajla u. 1-3.	5793/34	a HÉSZ-hez készült értékvizsgálat
5.	volt Szabadság Szálló	Szilfákajla u. 47.	5796	a HÉSZ-hez készült értékvizsgálat
6.	Rendőrkapitányság	Rákóczi u. 4.	6104	a HÉSZ-hez készült értékvizsgálat
7.	Gönczy Pál Kéttannyelvű Általános iskola	Kálvin tér 7-8.	903, 904	a HÉSZ-hez készült értékvizsgálat
8.	Vasútállomás	Déli sor 2.	7622/18	a HÉSZ-hez készült értékvizsgálat
9.	Lakóház	Bocskai u. 28.	6069	a HÉSZ-hez készült értékvizsgálat
10.	Lakóház	Bocskai u. 25.	6131/2	a HÉSZ-hez készült értékvizsgálat
11.	Óvoda konyha	Rákóczi u. 21.	6193	a HÉSZ-hez készült értékvizsgálat
12.	Gönczy Pál Általános Iskola konyhája	Gönczy Pál u. 7.	2276	a HÉSZ-hez készült értékvizsgálat
13.				
14.				
15.				
16.				
17.				
18.				
19.				
20.				
21.				

Egyedi védelem alá helyezett szobrok, emlékművek

Ssz.	Megnevezés, rendeltetése, védelem típusa	Utca, házszám	Helyrajzi szám	Védelembe vételt megalapozó értékvizsgálat
1.	I. világháborús emlékmű	Kálvin tér 9.	902	a HÉSZ-hez készült értékvizsgálat
2.	Harsányi Bálint emlékmű	Hősök tere	900/2	a HÉSZ-hez készült értékvizsgálat
3.	Bocskai István lovas szobra	Hősök tere	5806	a HÉSZ-hez készült értékvizsgálat
4.	II. világháborús emlékmű	Hősök tere	5806	a HÉSZ-hez készült értékvizsgálat
5.	1956-os kopjafa	Hősök tere	5806	a HÉSZ-hez készült értékvizsgálat
6.	Szent Flórián szobor	Rákóczi u. 7.	6200	a HÉSZ-hez készült értékvizsgálat
7.	Pávai Vajna Ferenc mellszobra	Szent István park	2473	a HÉSZ-hez készült értékvizsgálat
8.	Harangház	Szent István park	2473	a HÉSZ-hez készült értékvizsgálat
9.	Szerelem kútja	Szent István park	2473	a HÉSZ-hez készült értékvizsgálat
10.	Virág szimbólum	Mátyás király sétány 10.	3144	a HÉSZ-hez készült értékvizsgálat
11.	Repülő halak	Halasi Fekete Péter tér	2307/9	a HÉSZ-hez készült értékvizsgálat
12.	Turul	Szent István park	2473	a HÉSZ-hez készült értékvizsgálat
13.	Lány álarccal	Kálvin tér	902	a HÉSZ-hez készült értékvizsgálat
14.	Zászló	Szilfákajla u. 18.	2431/9	a HÉSZ-hez készült értékvizsgálat
15.				
16.				
17.				
18.				

5. melléklet a/2019. (.....) önkormányzati rendelethez

Területi lehatárolás a településképi bejelentési eljáráshoz



- Városközponti településrész vegyes karakterrel (MEGHATÁROZÓ TERÜLET)
- Városközponti településrész telepszerű beépítéssel (MEGHATÁROZÓ TERÜLET)
- Kisvárosias és egyéb lakóterületi településrészek (MEGHATÁROZÓ TERÜLET)
- Idegenforgalmi, sport és rekreációs területek (MEGHATÁROZÓ TERÜLET)
- Településképi szempontból egyéb területnek minősülő településrészek

6. melléklet a/2019. (.....) önkormányzati rendelethez

BEJELENTÉSI KÉRELEM
Településképi bejelentési eljáráshoz

A bejelentő neve:.....

A bejelentő lakcíme:.....

telefonszáma:.....

e-mail címe:.....

Szervezet székhelye:.....

A folytatni kívánt építési tevékenység, reklám, illetve reklámhordozó elhelyezésének megnevezése:

.....
.....
.....

Helye:..... Hrsz.:.....

a reklámozás tervezett időtartama:.....

.....

Benyújtott mellékek megnevezése, példányszáma:

.....
.....
.....

dátum:.....

.....

aláírás

A tájidegen, agresszíven gyomosító, invazív, így nem telepíthető növényfajok listája a következő:

- fehér akác (*Robinia pseudoacacia*)
- mirigyes bálványfa (*Ailanthus altissima*)
- keskenylevelű ezüstfa (*Eleagnus angustifolia*)
- zöld juhar (*Acer negundo*)
- amerikai kőris (*Fraxinus pennsylvanica*)
- kései meggy (*Prunus serotina*)
- kanadai nyár (*Populus x canadensis*)
- nyugati ostorfa (*Celtis occidentalis*)
- cserjés gyalogakác (*Amorpha fruticosa*)
- kisvirágú nebáncsvirág (*Impatiens parviflora*)
- bíbor nebáncsvirág (*Impatiens grandiflora*)
- japánkeserűfű-fajok (*Fallopia* spp.)
- magas aranyvessző (*Solidago gigantea*)
- kanadai aranyvessző (*Solidago canadensis*)
- közönséges selyemkóró (*Asclepias syriaca*)
- ürömlevelű parlagfű (*Ambrosia artemisiiflora*)
- arany ribiszke (*Ribes aureum*)
- adventív szőlőfajok (*Vitis*-hibridek)
- vadszőlőfajok (*Parthenocissus* spp.)
- süntök (*Echinocystis lobata*)
- észak-amerikai őszirózsák (*Aster* spp.)
- magas kúpvirág (*Rudbeckia laciniata*)
- vadcsicsóka (*Helianthus tuberosus* s. l.)
- olasz szerbtövis (*Xanthium strumarium* subsp. *italicum*)
- amerikai karmazsinbogyó/amerikai alkörmös (*Phytolacca americana*)
- kínai karmazsinbogyó/kínai alkörmös (*Phytolacca esculenta*)
- japán komló (*Humulus japonicus*)
- átoktüske (*Cenchrus incertus*)
- nem hazai tündérrózsa fajok
- kanadai átokhínár (*Elodea canadensis*)
- aprólevelű átokhínár/vékonylevelű átokhínár (*Elodea nuttallii*)
- moszatpáfrányfajok (*Azolla mexicana*, *Azolla filiculoides*)
- borfa/ tengerparti seprúcserje (*Baccharis halimifolia*)
- karolinai tündérhínár (*Cabombacariniana*)
- közönséges vízijácint (*Eichhornia crassipes*)
- perzsa medvetalp (*Heracleum persicum*)
- kaukázusi medvetalp (*Heracleum mantegazzianum*)
- Szosznovszkij-medvetalp (*Heracleum sosnowskyi*)
- hévízi gázló (*Hydrocotyle ranunculoides*)
- nagy fodros-átokhínár (*Lagarosiphon major*)
- nagyvirágú tóalma (*Ludwigia grandiflora*)
- sárgavirágú tóalma (*Ludwigia peploides*)
- sárga lápbuzogány (*Lysichiton americanus*)
- közönséges süllőhínár (*Myriophyllum aquaticum*)
- felemáslevelű süllőhínár (*Myriophyllum heterophyllum*)

- keserű hamisüröm (*Partheniumhysterophorus*)
- ördögfarok keserűfű (*Persicariaperfoliata*)
- kudzu nyílgyökér (*Puerariamontana*)
- alligátorfű (*Alternantheraphiloxeroides*)
- óriásrebarbara (*Gunneratinctoria*)
- tollborzfű (*Pennisetumsetaceum*)
- *Alternantheraphiloxeroides*
- *Microstegiumvimineum*